

KOMMUNENS ARKIV

ikke efter request

HENHØRER TIL BYGGE-
TILLADELSE AF: 4/5 72
P. L. L.
BYGNINGSINSPEKTØR

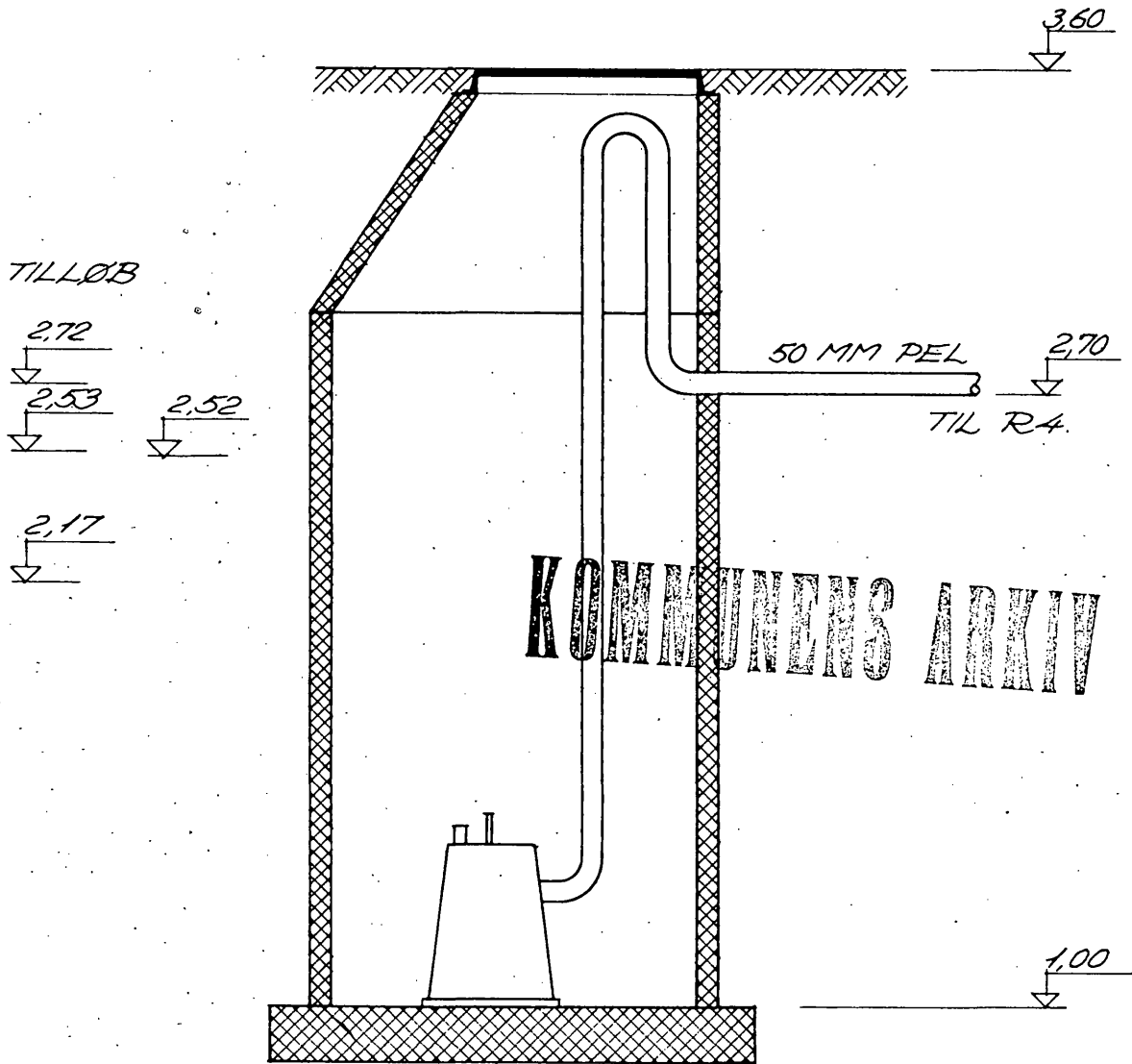
SOLRØD KOMMUNE
Teknisk forvaltning
Indg. d. 9 FEB. 1972
J. nr. 142-163/72
Matr. nr. 1-e Solrød

*1/5. MATR. NR. 1-e. SOLRØD BY OG SOGN.
STATISKE BEREGNINGER*

HARRY CLAUSEN
CIVILINGENIØR F. R. I.
FREDERIKSBERGGADE 38
KBH. K. - TLF. BY 998 - 1186

SAG. 20.73 D. 8.2.1972

REV.							
MRK.							



PUMPE: FLYGT B 2066.
3 HK, 3x 380 V.

25/4-72 m.s.
 HENHØRER TIL BYGGE-
 TILLADELSE AF: 4/5-72
O. Nielsen
 BYGNINGSINSPEKTØR

SOLRØD KOMMUNE Teknisk forvaltning	
Indg. d.	9 FEB. 1972
I. nr.	142-163/72
Udvalgt nr.	1-8 Solrød

1/5 MATR. NR. 1 e, SOLRØD BY OG SOGN.

AFLØB.

DETAIL AF PUMPEBRØND

1:20

HARRY CLAUSEN
 CIVILINGENIØR F. R. I.
 FREDERIKSBERGGADE 38
 KBH. K. - TLF. BY 998 - 1186

ING. TEGN. NR. 110. SAG. 20.73. D. 31.12.71.

REV.							
MRK.							

ADVOKATFIRMA

BENT WERNER OLAF GORMSEN SVEN O. LARSEN
JØRGEN BRO BENT KROMANN

BREDGADE 33 — 1260 KØBENHAVN K
TLF. MINERVA (0154) *1206 & *7606

47/69

bk/ig.

Matr.nr. 1 e Solrød by og sogn.

Anmelder:

BENT WERNER OLAF GORMSEN SVEN O. LARSEN
JØRGEN BRO BENT KROMANN
ADVOKATER
BREDGADE 33 1260 KØBENHAVN K. TLF. MINERVA M.L.

Verlingspus
Strandstr.
55 København



DEKLARATION.

I anledning af udstykning og bebyggelse af matr.nr. 1 e Solrød by og sogn, pålægges ejendommen herved følgende servitutter som gældende for nuværende og efterfølgende ejere af ovennævnte ejendom og parceller udstykket herfra efter 1. april 1972.

§ 1.

UDSTYKNING:

Den udstykning i rækkehusparcellen, som foretages af den nuværende ejer, må ikke yderligere udstykkes, ligesom de heller ikke må sammenlægges. Udstykning skal iøvrigt ske i overensstemmelse med partiel byplanvedtægt nr. 18.

§ 2.

BEBYGGELSE:

De af den nuværende ejer projekterede rækkehuse med tilhørende udhuse og carport må ikke ved ombygning ændres, således at den ensartede facade forandres, ej heller må facaderne ændres ved maling med andre farver eller lignende, medmindre tilladelse er indhentet fra de påtaleberettigede.

Den tagene pålagte beklædning skal stedse bevares uforandret, og ændring kan kun ske efter indhentet tilladelse som anført ovenfor.

Overtræder et medlem denne bestemmelse, kan de påtaleberettigede kræve ejendommen tilbageført til den før forandringen bestående tilstand og i tilfælde af vægring lade arbejdet udføre for den pågældende ejers regning.

Bebyggelsen skal igravrigt vare i overensstemmelse med partiel byplanvedtagt nr. 18.

§ 3.

BRANDMUR:

Den i skel mellem husene opførte fællesmur er af den nuværende ejer opført efter kommunens krav som brandmur, og det påhviler ejerne af husene stedse at vedligeholde disse mure i deres nuværende stand, hvorfor der ingensinde må ske gennembrydning af murene.

Udgifterne til brandmurenes vedligeholdelse påhviler ejerne af de tilstødende ejendomme med halvdelen hver, medmindre opståede skader udelukkende skyldes den ene part, der i så fald alene skal afholde udgifterne. Vedligeholdelse af blokkens gavle og støttemure mod stier og fællesarealer påhviler grundejerforeningen.

§ 4.

GRUNDENS BENYTTTELSE:

- 1. Grunden må kun benyttes i overensstemmelse med partiel byplanvedtagt nr. 18.
- 2. Ubebyggede arealer som ikke benyttes som gårdsplads eller lignende, skal anlægges og vedligeholdes som have.
- 3. Det skal være tilladt at drive sådan virksomhed som almindeligvis udføres i beboelseslejligheder eller beboelseshuse, når det efter kommunalbestyrelsens skøn kan ske, uden at ejendommens karakter af beboelsesejendom forandres, eller kvarterets præg af boligkvarter brydes.
- 4. Udkørsel fra parcellerne skal placeres i overensstemmelse med det af kommunen godkendte vejprojekt.
- 5. Der må ikke på parcellerne findes beplantning eller andre indretninger, der ved skygge eller uhæmmet vækst kan blive til væsentlig ulempe for naboer.
- 6. Der må ikke holdes husdyr, bortset fra hund og kat.

§ 5.

PARKERING:

Enhver form for parkering, der ikke er af kortere varighed, skal finde sted på dertil indrettede parkeringsarealer. Al parkering

af campingvogne og traktorer, er forbudt på det af nærværende deklARATION omfattede område med undtagelse af almindelig af og på-læsning o.l..

§ 6.

VEJE:

De i bebyggelsesplanen ifølge § 1 forudsatte veje og stier må ikke afspærres, men skal være tilgængelige for den almindelige færdsel.

Såfremt vejanlæg medfører ændring af terrænhøjde langs vejgrænserne, er grundejerne pligtige at tåle, at skråningerne lægges inde på parcellen, og parcelejerne kan ikke i den anledning kræve nogen form for erstatning.

Veje med rabatter, stier, gangarealer, parkeringsarealer og vendepladser overdrages til grundejerforeningen. Vedligeholdelsen af disse områder påhviler grundejerforeningen, der endvidere skal drage omsorg for vejenes renholdelse, grusning og snekastning.

Ejere af parceller udstykket fra matr.nr. 1 e skal endvidere betale en andpart på 51/111 af udgiften til vedligeholdelse og renholdelse af den 13 m. brede øst-vest gående vej beliggende i den nordlige del af matr.nr. 18 og fra det vestlige skel til vejens slutning i øst, hvilken vej er adgangsvej til parceller udstykket fra matr.nr. 1 e.

Vejbelysningsanlægget overdrages til grundejerforeningen, der herefter er ansvarlig for vedligeholdelsen af anlægget samt afholder de med driften forbundne omkostninger.

Vej- og stibelysningen må ikke nedlægges uden tilladelse fra kommunalbestyrelsen.

Vejhjørner pålægges servitut om fri oversigt. Ejerne af disse arealer er pligtige at drage omsorg for, at der på disse arealer hverken varigt eller midlertidigt forefindes noget af større højde end 1 m. over en flade gennem de tilstødende vejes midtlinier.

§ 7.

FELLESAREALER:

Den vestlige del af matr.nr. 1 e vil blive udlagt til grønt fællesareal.

Ejendomsretten til dette areal vil som veje, stier og andre fællesarealer vederlagsfrit blive overdraget grundejerforeningen.

Fællesarealet skal anvendes til park, lejeplads eller lignende. Anlæg og vedligeholdelse af arealet påhviler grundejerne

og skal udføres ved grundejerforeningens foranstaltning og efter kommunens nærmere godkendelse.

Arealet vest for den offentlige sti skal være tilgængeligt for offentligheden.

§ 8.

ANTENNER:

Den nuværende ejer af ejendommen drager omsorg for, at der på bebyggelsen rejses fællesantenne med forstærkeranlæg med benyttelsesret for alle parceller.

Denne antenne med forstærker samt de til de enkelte huse udlagte ledninger er foreningens ejendom.

Vedligeholdelse af antenne og førnævnte ledninger til og med stikdåser påhviler grundejerforeningen, der som følge heraf til enhver tid er berettiget til at foretage eftersyn og reparation af ledningerne og eventuelt deraf følgende opgravninger på medlemmernes grund uden anden forpligtelse end i videst muligt omfang efter arbejdets udførelse at retablere tilstanden fra før.

Over de i bebyggelsen nedlagte ledninger må ingensinde plantes træer, buske eller lignende.

Udover nævnte fællesantenneanlæg må ikke opsættes udendørs-antenner til radio, fjernsyn eller andet lignende.

§ 9.

VAND:

Parcelejerne er pligtige at være medlem af Solrød Strands Vandværk a.m.b.a. og aftage vand herfra på de af vandværket til enhver tid gældende vilkår.

§ 10.

KLOAKER:

De fra hovedkloaken udgående huskloaker tilhører den enkelte grundejer, og denne er forpligtet til stedse at vedligeholde disse.

Hvor sådanne er fælles for flere huse, skal de enkelte grundejere tåle de med afløbets vedligeholdelse og reparation forbundne ulemper og dele udgifterne ligeligt herefter.

Grundejerforeningen og kommunen er til enhver tid berettiget til at foretage eftersyn af ledningerne og stille påkrav om sådan reparation, der er nødvendig for, at omboende ikke skal generes. Såfremt påkrav fra grundejerforeningen siddes overhøret, er grundejerforeningen og kommunen berettiget til at lade arbejdet udføre for

ejernes regning og risiko.

§ 11.

OPVARMNING:

Fjernvarmeforsyning til de på parceller af matr.nr. 1 e Solrød by og sogn opførte boliger sker fra Solrød Fjernvarmeværk a.m.b.a., og den til enhver tid værende ejer af de udstykkede ejendomme er underkastet de for Solrød Fjernvarmeværk a.m.b.a. til enhver tid gældende vedtægter.

Forsyningen etableres efter nærmere aftale ved fremføring af fælles forsyningsledninger gennem de enkelte ejendomme.

De samlede fælles forsyningsledninger, ekspansioner, ventilbrønde samt alle rørinstallationer i og udenfor husene til og med afspærringsventiler i de enkelte huse tilhører fjernvarmeværket og vedligeholdes af dette.

Over varmekanaler udenfor boligerne må ikke plantes træer og større vækster i en afstand af 1,5 meter fra hver side fra midten at regne.

Fjernvarmeværket er berettiget til når som helst at skaffe sig adgang til at kontrollere og reparere ledninger også selv om dette fordrer, at der skaffes adgang til de enkelte huse, men varmeværket er forpligtet til at udføre sådanne tilsyns- og vedligeholdelsesarbejder på den for forbrugerne mindst generende måde og skal derfor så vidt muligt med rimeligt varsel underrette beboerne forud om kommende kontrol eller reparationsbesøg.

Varmeinstallationerne i de enkelte huse fra afspærringsventiler tilhører den enkelte parcelejer og vedligeholdelse af denne del af installationen påhviler ham.

De af varmeværket givne forskrifter og anvisninger vedrørende vedligeholdelsesarbejder for den del af anlægget, der tilhører den enkelte parcelejer, er denne forpligtet til at efterkomme, ligesom parcelejeren er forpligtet til at benytte en af varmeværket autoriseret reparatør til at udføre sådanne vedligeholdelsesarbejder.

Såfremt givne pålæg ikke efterkommes, er varmeværket berettiget til til varetagelse af andelshavernes fællesinteresser at lade vedligeholdelsesarbejderne udføre for den pågældende ejers regning.

Varmeværkets eventuelle plomber på ventiler må ingensinde brydes.

Stikledninger, hovedstopventiler og hovedmålere ejes af var-

meværket, men det påhviler den enkelte parcelejer at holde sådanne installationer, der findes indenfor ejendommens område, forsikrede mod brand, vandskade m.v..

I det tilfælde, at varmforsyningen til en enkelt ejendom op-
hører, har varmeværket ret til at lade fælles forsyningsledninger
forblive liggende under ejendommen.

Varmeforbruget beregnes efter en i hver enkelt ejendom opsat
kaloriemåler, og varmeværket opkræver a/c bidrag på grundlag af det-
te forbrug hos den enkelte ejer. Beregning af a/c bidrag for varme-
forbrug indtil ejendommen har været tilsluttet varmeværket et helt
driftsår, sker efter en på basis af graddage foretaget beregning
over normalforbruget i et enkelt hus. Herefter opkræves a/c bidrag
på basis af tidligere forbrug i tidligere driftsår og iøvrigt efter
de i vedtægterne fastsatte regler.

I tilfælde af salg, arveudlæg eller anden overdragelse af
ejendomsretten, er nærværende bestemmelse bindende for den nye ejer,
og denne hæfter for eventuel gæld til varmeværket.

Nærværende bestemmelse skal ikke være til hinder for ejendom-
mens prioritering med lån i kredit- og reallåneinstitutioner med
statutmæssige og solidariske forpligtelser, sparekasse- og banklån
uden kaution eller belåning med andre midler, udlånt efter regler-
ne for lån af umyndiges midler, samt lån til dækning af tilslutnings-
afgift og omkostninger ved varmeinstallation.

Påtaleberettiget efter nærværende afsnit er bestyrelsen for
Solrød Fjernvarmeværk A.m.b.a..

§ 12.

HEGN:

Ejerne af parcellerne har fuld hegnspligt mod veje og stier
og halv hegnspligt i de andre skel.

Hegn må ikke være højere end 1,80 m og skal udføres som le-
vende hegn (hæk).

Det anlagte hegn for enden af haven skal stedse bevares og
kan tillades overgroet med planter til en max højde af 1,80 m. Hegn
omkring parkeringsbåse må ingensinde blive højere end 1,30 m.

Hegn mod veje og stier skal placeres helt på egen grund, og
det påhviler ejerne til enhver tid at hindre bevoksning udover vej-
og stiarealerne.

§ 13.

GRUNDEJERFORENINGEN:

Samt alle ejere af parceller, der omfattes af udstykningspla-

nen, er pligtige til at være medlemmer af en grundejerforening, som senest skal stiftes, når 15 af de omhandlede parceller er solgt.

Kun parcelejere kan være medlemmer.

Det påhviler foreningen at vedtage de for den nødvendige love, og dens opgave er først og fremmest at varetage administration af fællesanlæg og vedligeholdelse af veje m.v..

Den nuværende ejer og - når grundejerforeningen måtte være oprettet - denne skal være berettiget til på de enkelte parceller at lade tinglyse pantstiftende tillægsdeklaration for parcelejernes forpligtelser til at deltage i udgifterne til grundejerforeningens drift.

Sælgerne af de bebyggede parceller er berettiget til at give møde på de af grundejerforeningen afholdte generalforsamlinger og møder, men er ikke pligtige til at være medlem, for så vidt angår endnu ikke solgte parceller.

Sælgerne er, såfremt de giver møde, berettiget til at afgive stemme som ejere af ikke solgte parceller.

§ 14.

TINGLYSNING OG PÅTALERET:

Denne deklaration, der tinglyses som servitutstiftende med respekt af allerede lyste servitutter, men forud for al pantegæld på ovennævnte ejendom, må ikke udslettes af tingbogen uden samtykke fra Solrød kommune.

Påtaleretten overfor overtrædelser af foranstående servitutbestemmelser og eventuelle særlige bestemmelser, bortset fra bestemmelsen i § 11 ovenfor, tilkommer Solrød kommune, der er berettiget til at indrømme sådanne lempelser og afvigelser, som den finder for enelig med kvarterets karakter, og som ikke kan være til væsentlig gene for de omboende.

Alle spørgsmål vedrørende servitutternes fortolkning afgøres af Solrød kommune, hvis afgørelser parcelejerne er pligtige til at underkaste sig.

Med hensyn til servitutter og byrder henvises til ejendommens blad i tingbogen.

København, den 14 juni 1922.

1/5 Matr. nr. 16 Solrød by og sogn



2 Ell

PÅTEGNING

Solrød kommunalbestyrelse meddeler herved som bygningsmyndighed i henhold til landsbyggeloven samtykke til tinglysning af nærværende deklaration.

Solrød, den 27. juni 1972.

P.k.v.

A. Haugaard-Hansen
A. Haugaard-Hansen
borgmester

W. Frøberg
W. Frøberg
fuldmægtig

Afd. B. Indført i dagbogen

● n 14 JUL 1972

Lyst. Bd. I

Akt nr. B.C-340

Civildommeren i Roskilde

Herredsret.

Interessentskabskontrakt forevist.

Fornud nævnte Pantegæld.

Jullum

m
Pf

8

3 C2




JØRGEN EDSBERG SCHMIDT
JØRGEN B. SCHMIDT

RUNDFORBIVEJ 293 - 2850 NÆRUM - TELEFON (01) 80 40 44 POSTKONTO NR. 5 57 96

A T T E S T

Det kan hermed attesteres, at den opførte bebyggelse på parcellerne 2-23 af matr. nr. 1 e - Solrød - er beliggende som afsat og som vist på vedhæftede plan.

Nærum, den 29/6-1973.



landinspektør.

SOLRØD KOMMUNE Teknisk forvaltning	
Indg. d. - 6 JUNI 1973	
J. nr.	Afskr. nr.
Matr. nr.	

GENTOFTE KOMMUNE
Teknisk forvaltning
Indg. d. - 6 JUNI 1973
I. nr. _____
II. nr. _____

Mark Ifølge lovbetændigelse nr. 257 af 8 juni 1971, er den, som flytter, borttager, beskadiger eller deltagler et kendelegt skelmerke, pligtig at afholde udgifterne ved dettes genanbringelse.

Støtmark Ifølge lovbetændigelse nr. 257 af 8 juni 1971, er den, som flytter, borttager, beskadiger eller deltagler et kendelegt skelmerke, pligtig at afholde udgifterne ved dettes genanbringelse.

Støtmark Ifølge lovbetændigelse nr. 257 af 8 juni 1971, er den, som flytter, borttager, beskadiger eller deltagler et kendelegt skelmerke, pligtig at afholde udgifterne ved dettes genanbringelse.

Støtmark Ifølge lovbetændigelse nr. 257 af 8 juni 1971, er den, som flytter, borttager, beskadiger eller deltagler et kendelegt skelmerke, pligtig at afholde udgifterne ved dettes genanbringelse.

Støtmark Ifølge lovbetændigelse nr. 257 af 8 juni 1971, er den, som flytter, borttager, beskadiger eller deltagler et kendelegt skelmerke, pligtig at afholde udgifterne ved dettes genanbringelse.

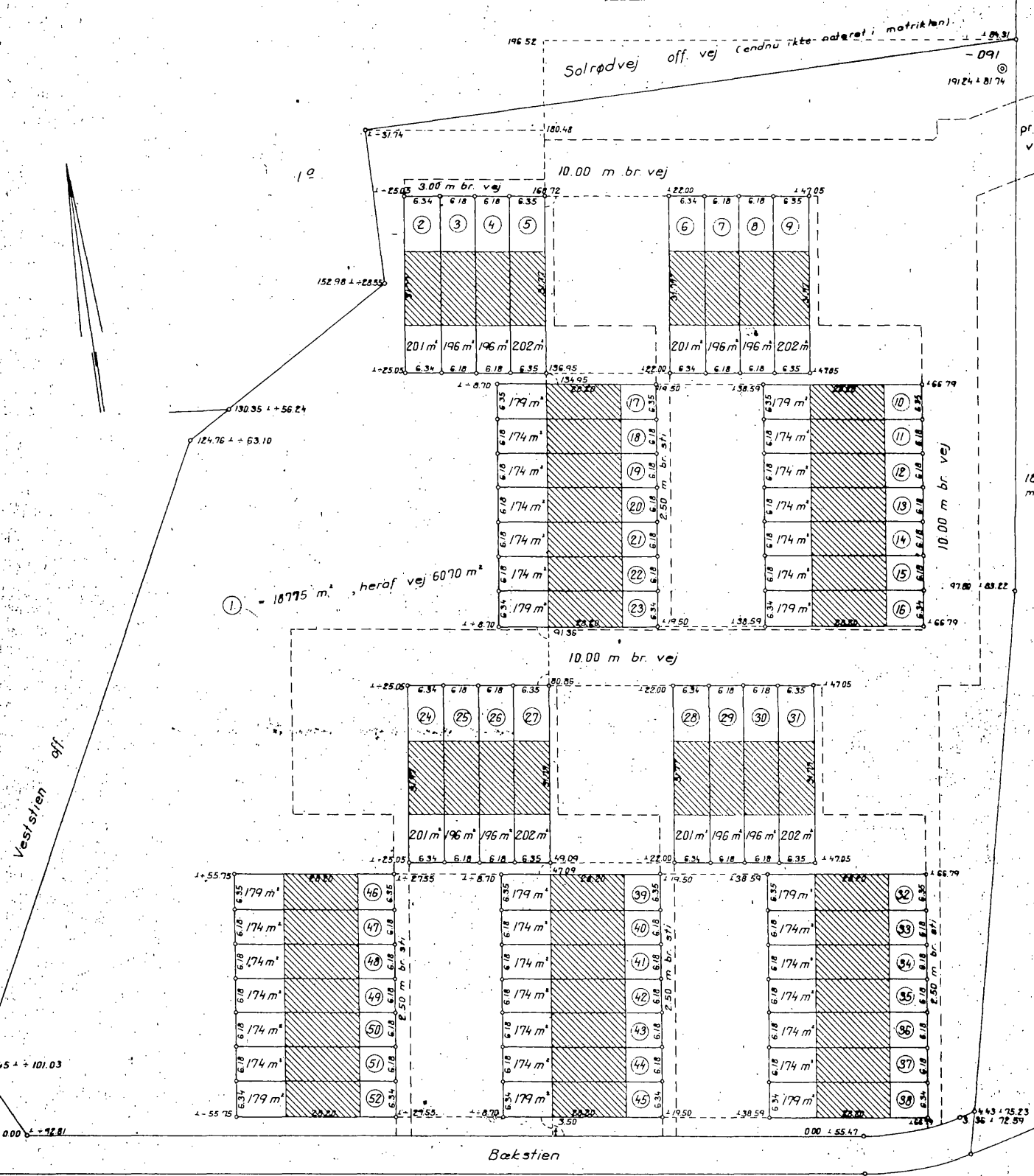
Støtmark Ifølge lovbetændigelse nr. 257 af 8 juni 1971, er den, som flytter, borttager, beskadiger eller deltagler et kendelegt skelmerke, pligtig at afholde udgifterne ved dettes genanbringelse.

Støtmark Ifølge lovbetændigelse nr. 257 af 8 juni 1971, er den, som flytter, borttager, beskadiger eller deltagler et kendelegt skelmerke, pligtig at afholde udgifterne ved dettes genanbringelse.

Støtmark Ifølge lovbetændigelse nr. 257 af 8 juni 1971, er den, som flytter, borttager, beskadiger eller deltagler et kendelegt skelmerke, pligtig at afholde udgifterne ved dettes genanbringelse.

Støtmark Ifølge lovbetændigelse nr. 257 af 8 juni 1971, er den, som flytter, borttager, beskadiger eller deltagler et kendelegt skelmerke, pligtig at afholde udgifterne ved dettes genanbringelse.

Støtmark Ifølge lovbetændigelse nr. 257 af 8 juni 1971, er den, som flytter, borttager, beskadiger eller deltagler et kendelegt skelmerke, pligtig at afholde udgifterne ved dettes genanbringelse.



① = 18775 m², heraf vej 6070 m²

- 009
© M. 55 ± 118.3
Parceller af
Matr. nr. 1^e.
Ejertov: Solrød, by
Sogn: Solrød

Målsatte skel er afmærket med jernrør.
Den viste bebyggelse er projekteret
og delvis opført.

J. Schmidt
Landinspektør

Opmålt i: sept. 1972 af
Målføhold: 1:1000
Jr. nr. 1970-17-3

LANDBRUGSMINISTERIET

MATRIKELDIREKTORATET

Titangade 13, 2200 København N.
Telefon: (0193) Ægir 11933.

Dato:

J.nr.:

21-3-1973

B.J.17777/1972

Hr. landinspektør
J. Schmidt,
Brogårdsvej 48,
2820 Gentofte.

52 attesterede kort medfølger.
Afgift og gebyr m.v. 16340kr.00øre.

Vedr.: Andragende fra landinspektør J. Schmidt, Gentofte. (j.nr.1970-17-3)

Ministeriet har d.d. godkendt følgende matrikulære forandringer:

Solrød By og Sogn.

Udlægning af vej over matr.nr. 1e.

SOLRØD KOMMUNE Teknisk forvaltning	
Indg. d. - 6 JUNI 1973	
J. nr.	Afgift nr.
Matr. nr.	

Udstykning af	Areal	Heraf vej
matr.nr. 1e, der herefter står anført med	36465 $\frac{1}{2}$	6070 $\frac{1}{2}$
således:		
Matr.nr. 1a 1/8 matr.nr. 1e Solrød By og Sogn.	27145 -	6070 -
- - 1f	201 -	
- - 1g	196 -	
- - 1h	196 -	
- - 1i	202 -	
- - 1k	201 -	
- - 1l	196 -	
- - 1m	196 -	
- - 1n	202 -	
- - 1o	179 -	
- - 1p	174 -	
- - 1q	174 -	
- - 1r	174 -	
- - 1s	174 -	
- - 1t	174 -	
- - 1u	179 -	
- - 1v	179 -	
- - 1x	174 -	

Matr.nr.	ly	I/S matr.nr.	le	Areal
Solrød By og Sogn.				174
-	-	lz	-	174 -
-	-	læ	-	174 -
-	-	lø	-	174 -
-	-	laa	-	179 -
-	-	lab	-	201 -
-	-	lac	-	196 -
-	-	lad	-	196 -
-	-	lae	-	202 -
-	-	laf	-	201 -
-	-	lag	-	196 -
-	-	lah	-	196 -
-	-	lai	-	202 -
-	-	lak	-	179 -
-	-	lal	-	174 -
-	-	lam	-	174 -
-	-	lan	-	174 -
-	-	lao	-	174 -
-	-	lap	-	174 -
-	-	laq	-	179 -
-	-	lar	-	179 -
-	-	las	-	174 -
-	-	lat	-	174 -
-	-	lau	-	174 -
-	-	lav	-	174 -
-	-	lax	-	174 -
-	-	lay	-	179 -
-	-	laz	-	179 -
-	-	laæ	-	174 -
-	-	laø	-	174 -
-	-	lba	-	174 -
-	-	lbb	-	174 -
-	-	lbc	-	174 -
-	-	lbd	-	179 -

SOLRØD KOMMUNE	
Teknisk forvaltning	
Indg. d. - 6 JUNI 1973	
J. nr.	I. v. nr.
Matr. nr.	

E. b.

Justitsministeriets genpartipapir. Til skøder, skadesbreve, kvitteringer til udslettelse af andens påtegninger m. m. (vedr. fast ejendom)

Mtr. nr., ejerlav, sogn:
(i København kvarter)
eller (i de sønderjydske landsdele) bd. og bl. i tingbogen,
art. nr., ejerlav, sogn.

Stempel: kr. øre

Akt: Skab nr.
(udfyldes af dommerkontoret)

1 e,
Solrød by og sogn.

Købers } bopæl: 3 C6
Kreditors }

LYST 26/3 1971

Anmelder:

JØRGEN EDSBERG SCHMIDT
JØRGEN P. SCHMIDT
Landinspektør
Brogårdsvej 48
2820 Gentofte, tlf. GE 9500

DEKLARATION.

I anledning af forestående udstykning af matr. nr. 1 d, i parceller til rækkehusbebyggelse erklærer undertegnede for sig selv og efterfølgende ejeres vedkommende, at den del af græsarmningsflisearealet, der er beliggende nord for blok 1, ud for huse A, B, C, D - jfr. vedhæftede plan - ikke skal tjene som adgangsvvej for de nævnte parceller, og at de til enhver tid værende ejere af respektive parceller skal være pligtig at tåle en fjernelse af græsarmningsarealet i forbindelse med en eventuel vejudvidelse, uden at erstatningskrav i den anledning kan fremsættes til amtsvejvæsenet. Græsarmningsarealets fjernelse foretages i påkommende tilfælde efter rimeligt forudgående varsel fra amtsvejbestyrelsen (1 måned) til ejeren, i øvrigt uden udgift for amtsvejbestyrelsen. Nærværende deklaration begæres tinglyst servitutstiftende på ejendommen matr. nr. 1 e, Solrød by og sogn, med Roskilde amtskommune v/amtsvejbestyrelsen som påtaleberettiget.

Med hensyn til de ejendommen påhvilende servitutter, byrder og haftelser, henvises til ejendommens blad i tingbogen.

Dato:

Som ejer af matr.nr. 1 e,
Solrød by og sogn

Filtrædes i henhold til bestemmelserne i vejbestyrelseslovens § 40.

ROSKILDE KOMMUNE
Teknisk forvaltning
Indg. d. - 6 JUNI 1973
I. nr. | II. nr.

.....
sign. Roskilde amtskommune,
v/amtsvejbestyrelsen.

Justitsministeriets genpartkalkuleret. Til

N

Solrød-Landevej

12

Sti

græsarmeringsfliser

Byggelinie

Asfalteret vej

A B C D Blok 1

SOLRØD KOMMUNE
Teknisk forvaltning

Indg. d. - 6 JUNI 1973

J. nr. 1
Matr. nr.

Matr. nr. 1^e,
Solrød by,
Solrød sogn.
Udfærdiget i anledning af
tinglysning i oktober 1970.

J. Schmidt
Landinspektør

1.500

Jensen & Kjeldskov A/S

JØRGEN EDSBERG SCHMIDT
JØRGEN B. SCHMIDT
Landinspektør
Brogårdsvej 48
2820 Gentofte, tlf. GE 9500

At denne kort-genpart er nøjagtig genpart af det originale kort vedrørende ejendommen(e)

mtr. nr. 1^e, Solrød by, Solrød sogn
attesteres herved, Gentofte d. 20. okt. 1970

Bestillingsformular

1 fl.

Matr. nr. 1-v, 1-x, 1-y, 1-z, 1-æ, 1-ø, 1-aa,

Solrød by og sogn.

21. JUNI 1973 * 014385

③ C10

Stempelfri i h.t. § 61.

Klosterparken
2680 Solrød Strand

Solrød kommunalbestyrelse.

DEKLARATION

I anledning af at Solrød kommunalbestyrelse under den 5/3 1973 har meddelt tilladelse til, at der på ejendommen matr. nr. 1-e, Solrød by og sogn, Klosterparken blok B, parcellerne matr. nr. 1-v, 1-x, 1-y, 1-z, 1-æ, 1-ø, 1-aa, Solrød by og sogn på hver ejendom, bibeholdes et udhus, der er placeret i en afstand af ca. 1,40 m fra en kloakledning uanset bestemmelse i en deklARATION, der anfører, at ingen bebyggelse må opføres indenfor et 2 m bredt bælte fra kloaken, begærer Solrød kommunalbestyrelse herved, i henhold til landsbygge- lovens § 61, tinglysning af følgende servitutter:

1. Udhuset flyttes på forlangende fra kommunalbestyrelsen, såfremt rensning, vedligeholdelse eller udskiftning af kloaken efter kommunalbestyrelsens skøn gør dette nødvendigt. Alle udgifter i forbindelse med flytningen m.v. er kommunen uvedkommende og skal betales af ejeren og uden at der i den anledning kan kræves erstatning fra det offentlige.
2. Denne deklARATION, der tinglyses servitutstiftende på ovennævnte ejendom, må ikke udslættes af tingbogen uden samtykke fra Solrød kommunalbestyrelse.

Påtaleretten tilkommer Solrød kommunalbestyrelse.

Denne deklARATION er i henhold til lov nr. 246 af 10. juni 1960 bindende for ejeren og indehavere af andre rettigheder over ejendommen uden hensyn til, hvornår sådan ret måtte være stiftet.

Med hensyn til servitutter og byrder henvises til ejendommens blad i tingbogen.

Solrød, den 13. juni 1973.

A. Haugaard-Hansen
A. HAUGAARD-HANSEN
borgmester

Otto Lwisler
OTTO LWISSLER
bygningsinspektør

Afd. B. Indført i dagbogen

den 21 JUN 1973

Lyst. Bd. I

Akt nr. BC-340

Civildommeren i Roskilde

Herredsret:

INDGÅET

14 AUG. 1973

SOLRØD KOMMUNE

Kirrup
KIRSRØD
retsapp.

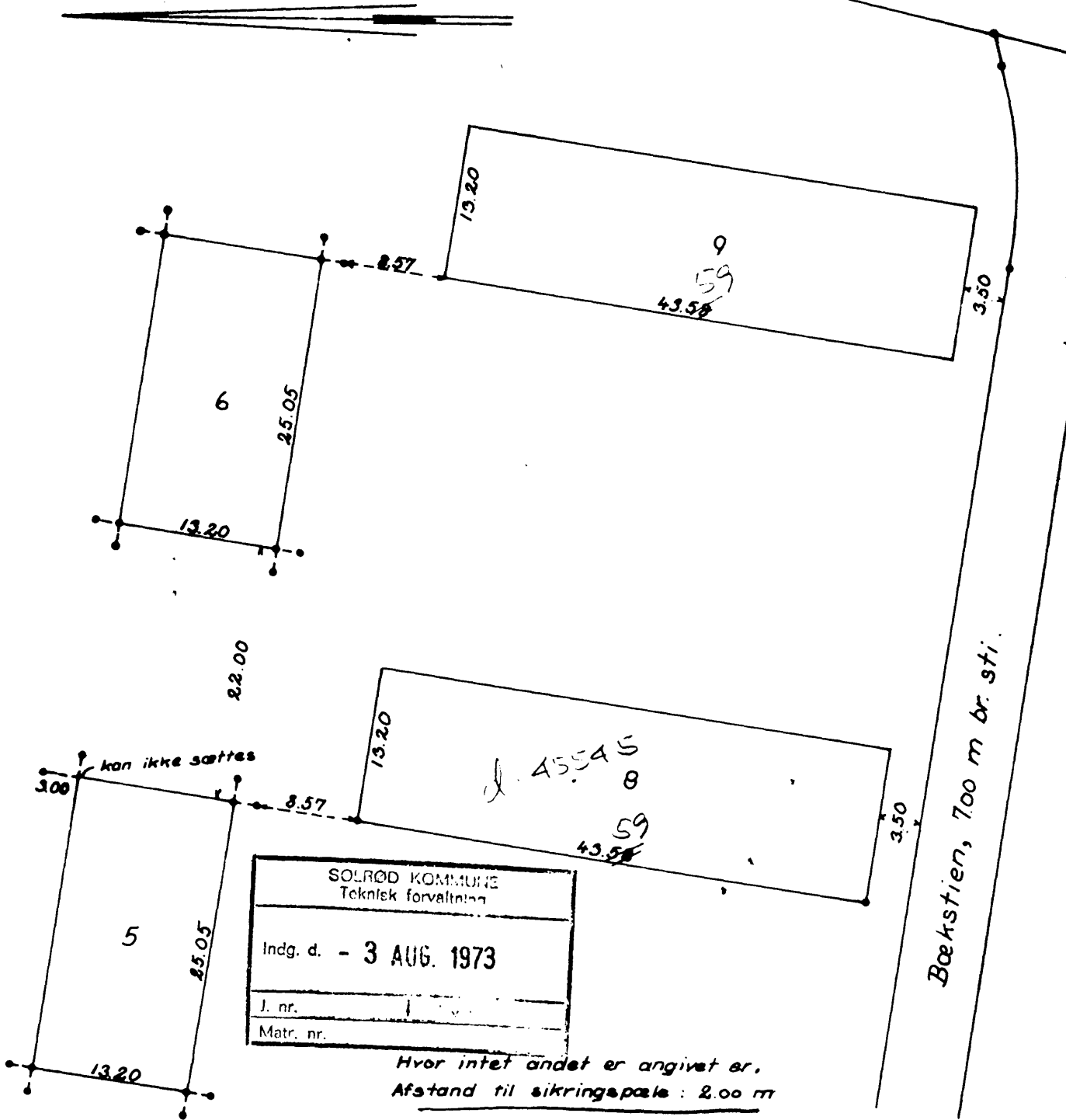
*Kirrup
Adf*

[Faint, mostly illegible text from the court document]

Signaturforklaring: 43,58 - foto på top af pæl i. h. t.

På grund af den hurtighed hvormed vi skal foretage afmålingen, er der endnu ikke foretaget servitutundersøgelse.

18 60



Klostervej 293, 2850 Nærum, (01) 29 21 11

Landinspektørerne Jørgen E. Schmidt og Jørgen B. Schmidt

Matr. nr. 1 e

By. Solrød

Sogn. Solrød

Adresse. Klosterparken

Ejer.

Målforshold. 1:500

foretaget den 12-7 1973.

De bedes venligst kontrollere de afsatte mål med de approberede planer.

Afsætningen bedes sammenholdt med byggetilladelsens bestemmelser.

Schmidt
Landinspektør

SOLRØD KOMMUNE
Teknisk Forvaltning
Bygningsinspektoratet

Byggesag nr. 143/1972.

Solrød, den 24 AUG. 1973

BYGNINGSATTEST

Det attesteres herved, at det som færdig anmeldte bygningsarbejde på matr. nr.

14. af Solrød by og sogn. Ramsø-Thune herred, Roskilde
amt, nemlig: et 71,68 m² stort rækkehüs med 71,68 m²

I. sal,
Stueplan indeholdende: opholdsstue, køkken m. spise-
plads, spisestue, toilet og trappehus.

II sal. indeholdende: 4 værelser.

Bebyggelsen opført med facade mür og takket med
bølge eternit.

Endvidere et 7,30 m² stort udlüs opført i stål-
konstruktion med bræddede betædning og
takket med PVC-plader.

beliggende: Ubestemtheden (se 1F) ↓ 2650 Solrød Strand.

så vidt det ved foretagen besigtigelse har kunnet konstateres er udført i overens-
stemmelse med den under givne approbation og bygningsreglemen-
tets bestemmelser iøvrigt.

se 1F

SOLRØD KOMMUNE
Teknisk Forvaltning
Bygningsinspektoratet

Byggesag nr. 142/1972.

Solrød, den 24 AUG. 1973

BYGNINGSATTEST

Det attesteres herved, at det som færdig anmeldte bygningsarbejde på matr. nr.

1 F af Solrød by og søge Ramsø-Thune herred, Roskilde
amt, nemlig: et 73,55 m² stort rækkehuse med 73,55 m²

I. sal.

Stueplan indeholdende: opholdsstue, køkken
m. spiseplads, spiseforstue, bålet og trapperum.

I sal indeholdende: 4 værelser

Bebyggelsen opført med facade mur og taget
med bølgeisenit.

Endvidere et 7,30 m² stort udhus opført i
støbebeton med bræddede beklædning og taget
med PVC. plader.

(Kontrolnummer i gadeforleg-
nelse)

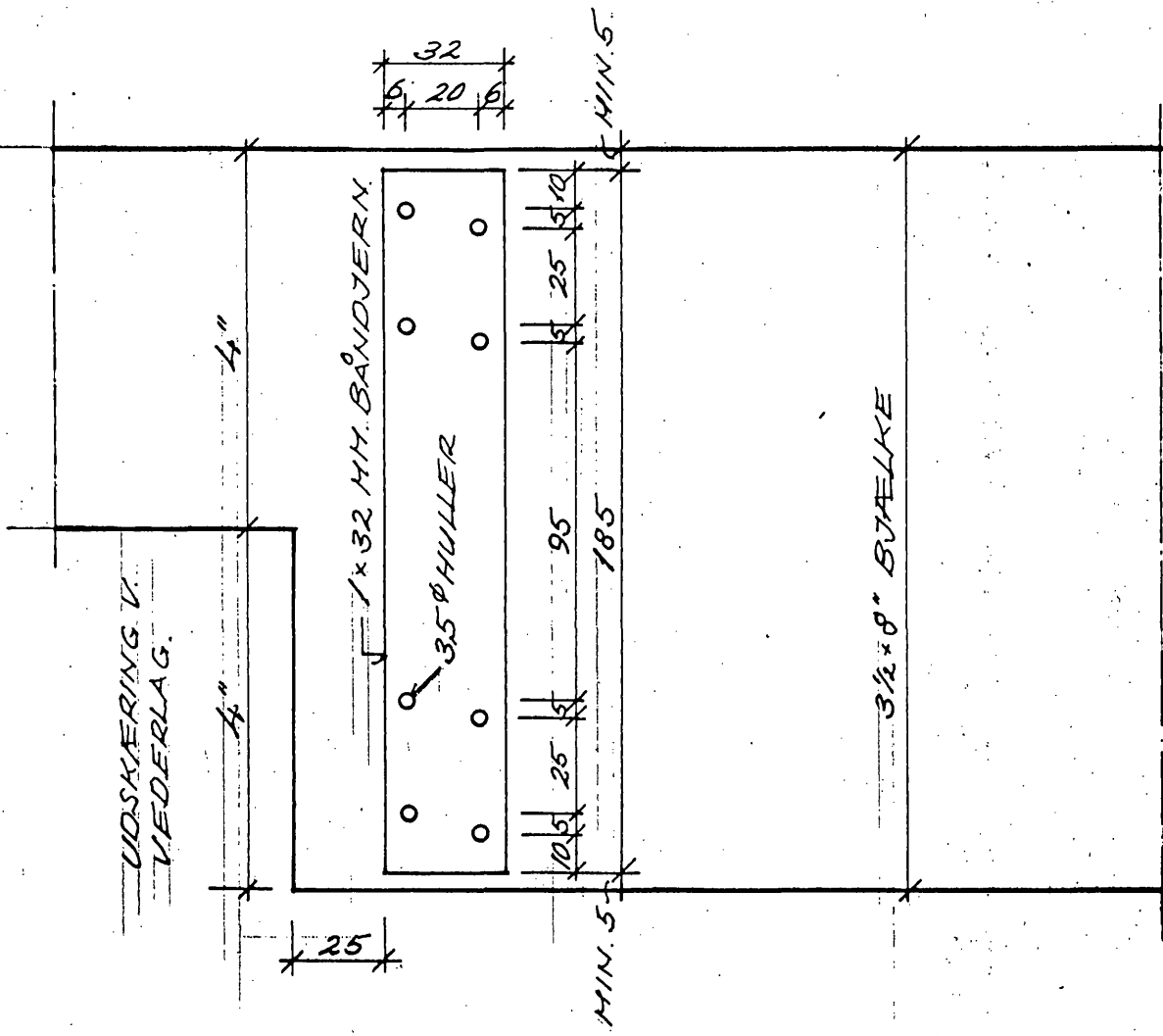
beliggende: Åløsterparken. 2680 Solrød Strand.

så vidt det ved foretagen besigtigelse har kunnet konstateres er udført i overens-
stemmelse med den under givne approbation og bygningsreglemen-
tets bestemmelser iøvrigt.

Den Danske Landmæters bank
Halmøns Kanal 22
Ålbuen.

KOMMUNENS ARKIV

(4) HJ



BÅNDJERNESBESLAG PÅ HVER SIDE AF BJÆLKEN.
SØM 28/65.

73.12.10 *P*
 HENHØRER TIL BYGGE-
 TILLADELSE AF: 18.5.73
Ole Jensen
 BYGNINGSINSPEKTØR

SOLRØD KOMMUNE
 Teknisk forvaltning
 Indg. d 7 DEC. 1973

MATR. NR. 1 C. SOLRØD.
 2' ETAGE.
 FORSTÆRKNING AF BJÆLKE =
 VEDERLAG. 1:2.

HARRY CLAUSEN
 CIVILINGENIØR F.R.I.
 FREDERIKSBERGGADE 38
 1459 KBH. K • TLF. BY 998-1186

ING. TEGN. NR. 215.1
 SAG. 20.73.1 D. 6.12.73.

REV:						
MRK.						

(4) 1311

SOLRØD KOMMUNE

Teknisk forvaltning

Bygningsinspektoratet

Solrød Byvej 20 . Solrød 4622 Havdrup

Telefon (03) 14 04 48

~~ms/bs~~

23 JULI 1974 H.P.

Solrød, den ~~13 SEP. 1973~~

367/73.

Byggesag nr. ~~145/1972~~

Bygningsattest

lai

Det attesteres herved, at det som færdig anmeldte bygningsarbejde på ejendommen matr. nr.: ~~11~~
af Solrød by og sogn, Ramsø-Thune herred, Roskilde amt, nemlig:

et 73,55 m² stort rækkehus med 73,55 m² 1. sal.

Stueplan indeholdende:

Opholdsstue, køkken med spiseplads, spiseforstue, toilet og trapperum.

1. sal indeholdende:

4 værelser. og bad/toilet

Bebyggelsen er opført med facademur og tækket med bølgeeternit.

Endvidere et 7.30 m² stort udhus opført i stolpekonstruktion med bræddebeklædning og tækket med P.V.C.plader.

30

beliggende: Klosterparken 4 Solrød Strand.

så vidt det ved foretagen besigtigelse har kunnet konstateres er udført i overensstemmelse med den under den ~~4. maj 1972~~ 18/5 - 73 givne approbation og bygningsreglementets bestemmelser iøvrigt.

P. k. v.

OTTO ZWISLER

OTTO ZWISLER

Bygningsinspektør

*E. Lind & Co.
Byggefirma 7/5
Føllingsvej
4000 Roskilde.*

Den Danske Landmandsbank,
Holmens Kanal 22,
1060 København K.

(4) C9

SOLRØD KOMMUNE

Teknisk forvaltning

Approbationsafdelingen

Elmelyparken 13 . 2680 Solrød Strand

Telefon (03) 14 22 11

hp/jl

Byggesag nr. 430 / 19 73

Solrød, den 16/10 1974

Bygningsattest

Det attesteres herved, at det som færdig anmeldte bygningsarbejde på ejendommen matr. nr.: 1-e
af Solrød by og sogn Ramsø-Tune herred, Roskilde amt, nemlig:

Opførelse af et 19 m² stort udhus opført som stolpekonstruktion med træ-
beklædning og tækket med klare plastplader.

beliggende: Klosterparken, Solrød Strand.

så vidt det ved foretagen besigtigelse har kunnet konstateres er udført i overensstemmelse med den under
den 7/6 1973 givne approbation og bygningsreglementets
bestemmelser iøvrigt.

Herefter udgør det bebyggede areal 19 m², og etageareal 19 m²


P.b.v.



OTTO ZWISLER

bygningsinspektør

Fa. E. Lind & Co.,
Byggefirma A/S,
Jyllinge 4000 Roskilde.



HENRIK PEDERSEN

sagsbehandler

Signaturforklaring: 43,58 - kote på top af pæl

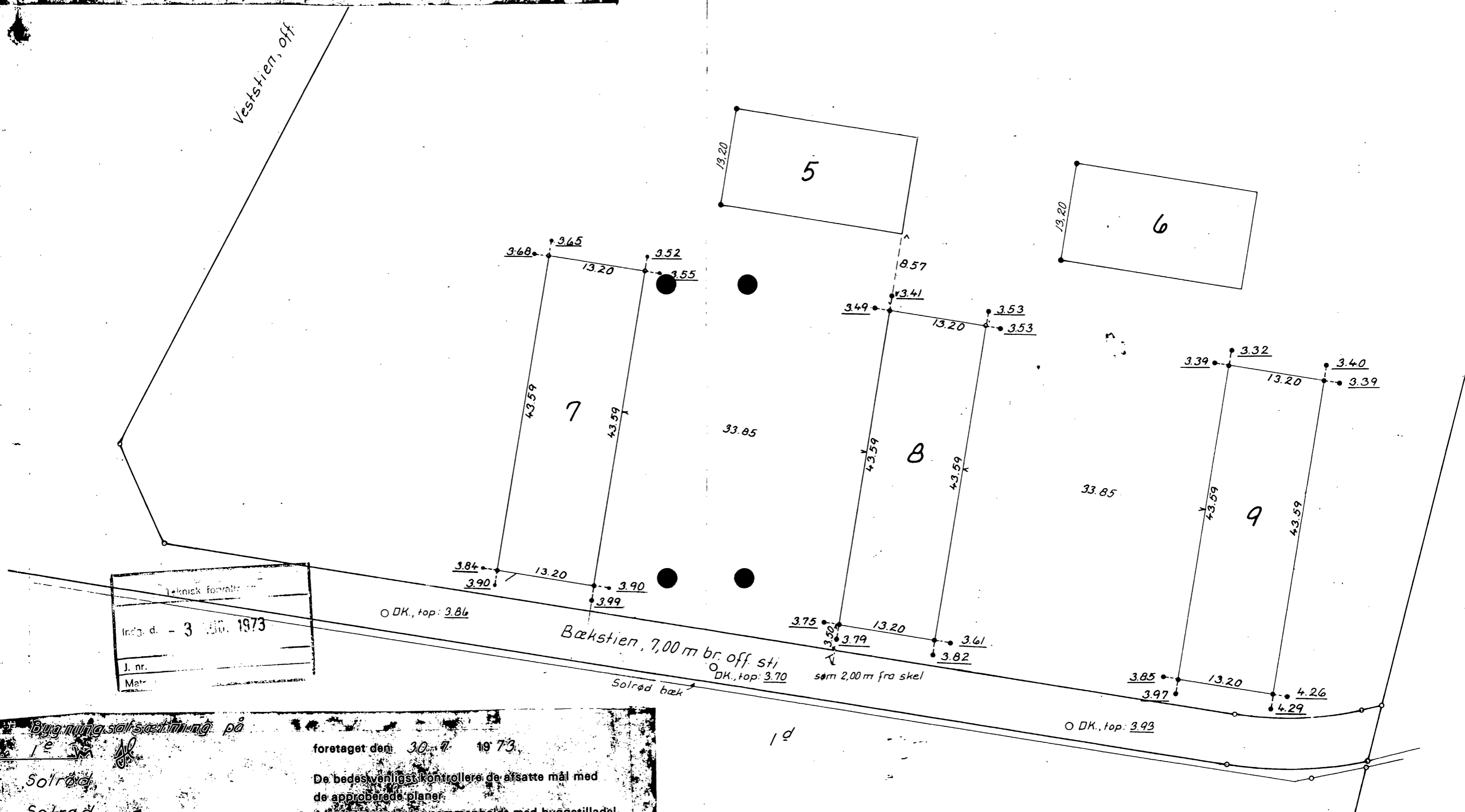
På grund af den hurtighed hvormed vi skal foretage afsætningen, er der endnu ikke foretaget servitutundersøgelse

Fixpunkt

Landinspektørerne Jk. E. Schmidt og J. B. Schmidt, Rundførivej 293, 2850 Nærum, (01) 80 40.44

Veststien, off

Teknisk forvalter
Indg. d. - 3. 10. 1973
J. nr.
Matr.



DK., top: 3.86

Bækstien, 7,00 m br. off. sti
DK., top: 3.70

søm 2,00 m fra skel

DK., top: 3.93

Bygningssættning på

foretaget den 30. 7. 1973.

De bedes venligst kontrollere de afsatte mål med de approberede planer.

Afsætningen bedes sammenholdt med byggetilladelsens bestemmelser.

Spes. Christensen
Landinspektør

afstand til sikringsringspæle = 2.00 m.

Matr. nr. 1^e m. af

By: Solrød

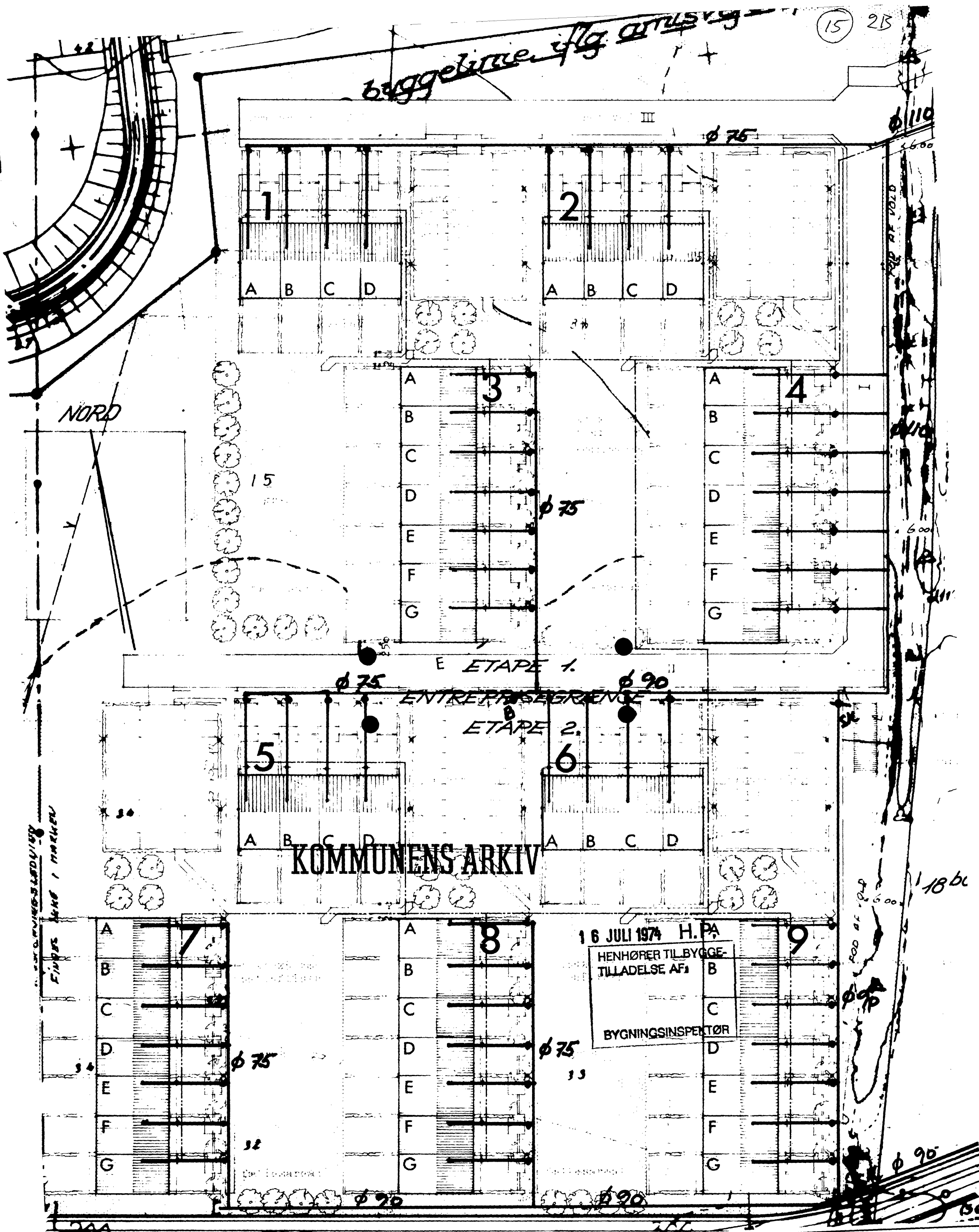
Sogn: Solrød

Adresse: Klosterparken

Ejer:

Målforskel: 1:500

byggelinie iflg. arkivplan



KOMMUNENS ARKIV

16 JULI 1974 H. PA
 HENHØRER TIL BYGGE-
 TILLADELSE AF 1 B
 BYGNINGSINSPEKTØR

115 MATR. NR. 1 e, SOLRØD BY OG SOGN
 HOVEDVANDLEDNINGER.

Solrød Strands Vandværk
 Engvangen 14 - 2900 Solrød Strand
 Tlf. 9381 93

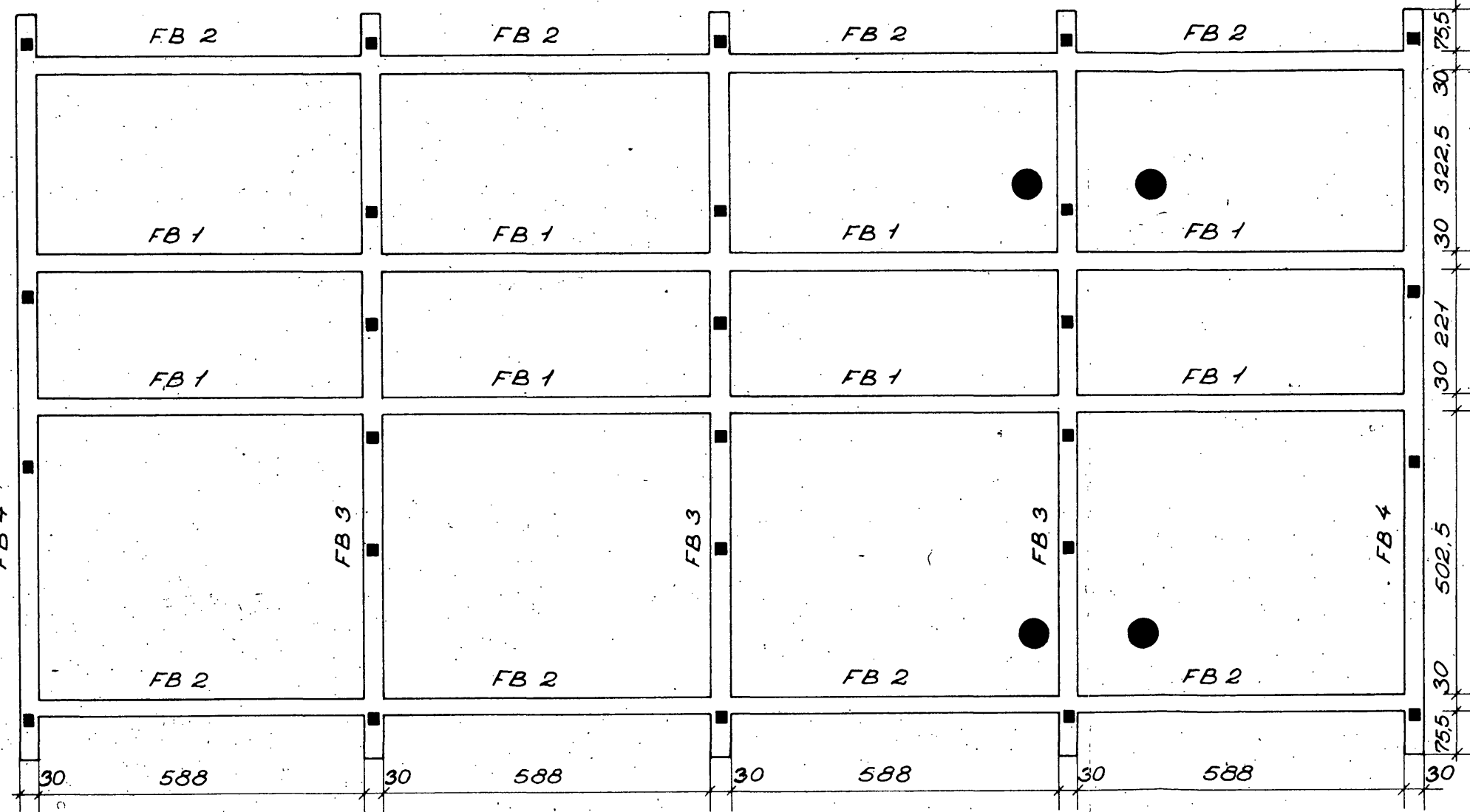
SITUATIONSPLAN 17-4-1972. 1:500
 BRUUN & SØRENSEN
 FORMERVANGEN 34 - TLF. 968855
 Stikledninger udført som 40 ø EEL-500 GLOSTRUP

HARRY CLAUSEN
 CIVILINGENIØR F. R. I.
 FREDERIKSBERGGADE 38
 KBH. K. - TLF. BY 998 - 1186

ING. TEGN. NR. 300.
 SAG. 20.73 D. 31.12.71

REV.			
MRK.			

KOMMUNENS ARKIV



FUNDAMENTSOVERKANT I KOTE 3.88.
 DETALJER I.H.T. ING. TEGN. NR. 210.

17 JULI 1973
 HENHØRER TIL BYGGE-
 TILLADELSE AF: 18/5-73
Ottavien
 BYGNINGSINSPEKTØR

SOLRØD KOMMUNE
 Teknisk forvaltning
 Indg. d. 7 JULI 1973
 J. nr. 360-318/73
 Matr. nr. 1e

115 MATR. NR. 1^e SOLRØD BY OG SOGN
 FUNDAMENTSPLAN 1:100

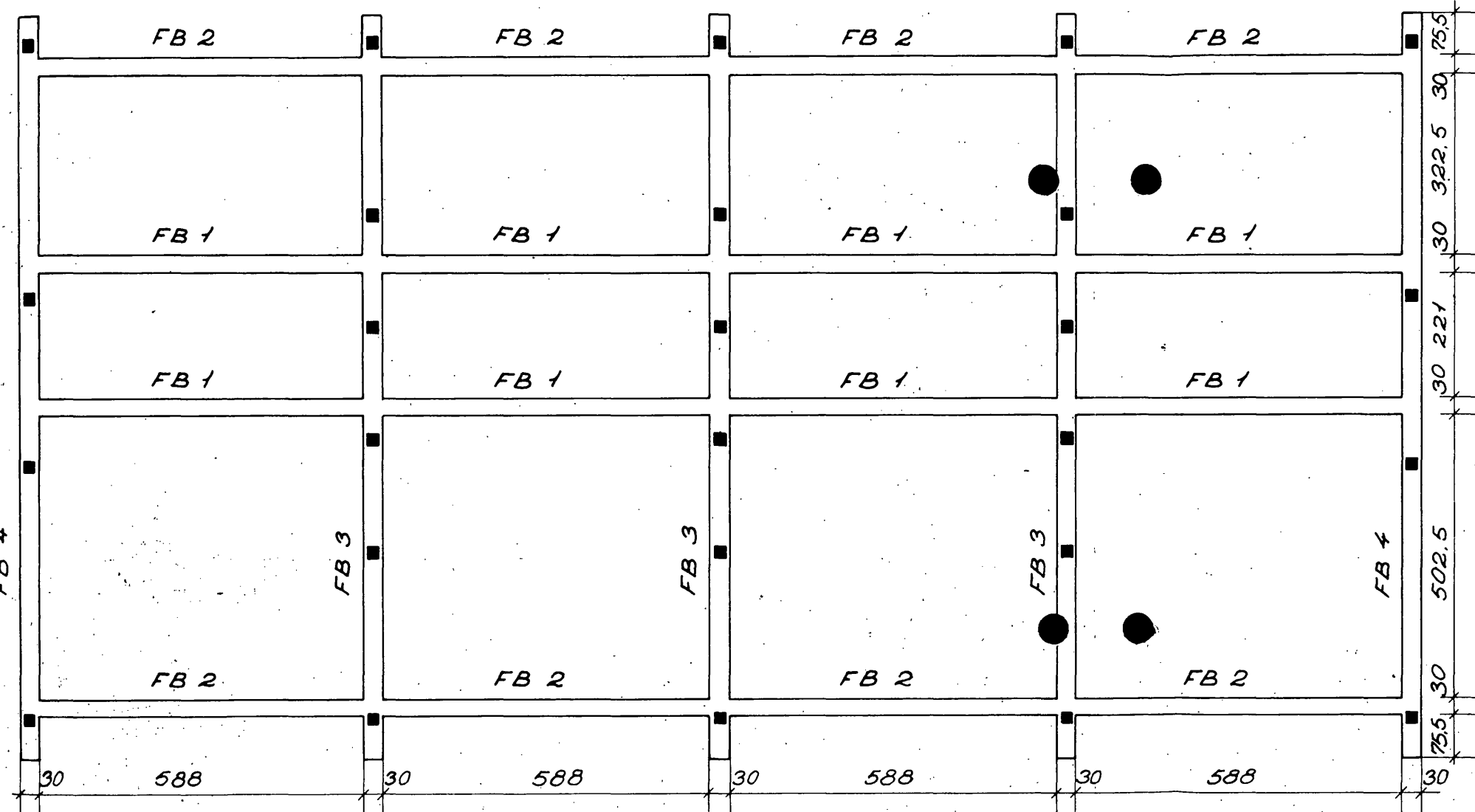
HARRY CLAUSEN
 CIVILINGENIØR F. R. I.
 FREDERIKSBERGGADE 38
 KBH. K. - TLF. BY 998 - 1186

ING. TEGN. NR. 205.
 SAG. 20.73D. 31.12.71.

BLOK 5

REV.					
MRK.					

KOMMUNENS ARKIV



FUNDAMENTSOVERKANT I KOTE 3.88.
 DETALJER I.H.T. ING. TEGN. NR. 210.

17 JULI 1973
 HENHØRER TIL BYGGE-
 TILLADELSE AF: 186-73
[Signature]
 BYGNINGSINSPEKTØR

SOLRØD KOMMUNE
 Teknisk forvaltning
 Indg. d. 2 JULI 1973
 I. nr. 366-388/73 nr.
 Matri. nr. 1e Gal.

115 MATR. NR. 1^e SOLRØD BY OG SOGN
 FUNDAMENTSPAN 1:100

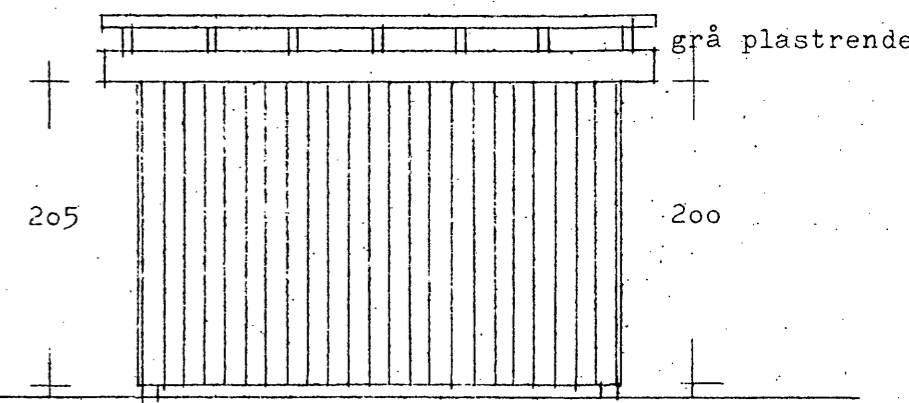

HARRY CLAUSEN
 CIVILINGENIØR F. R. I.
 FREDERIKSBERGGADE 38
 KBH. K. - TLF. BY 998 - 1186

ING. TEGN. NR. 206.
 SAG. 20.73D. 31.12.71.

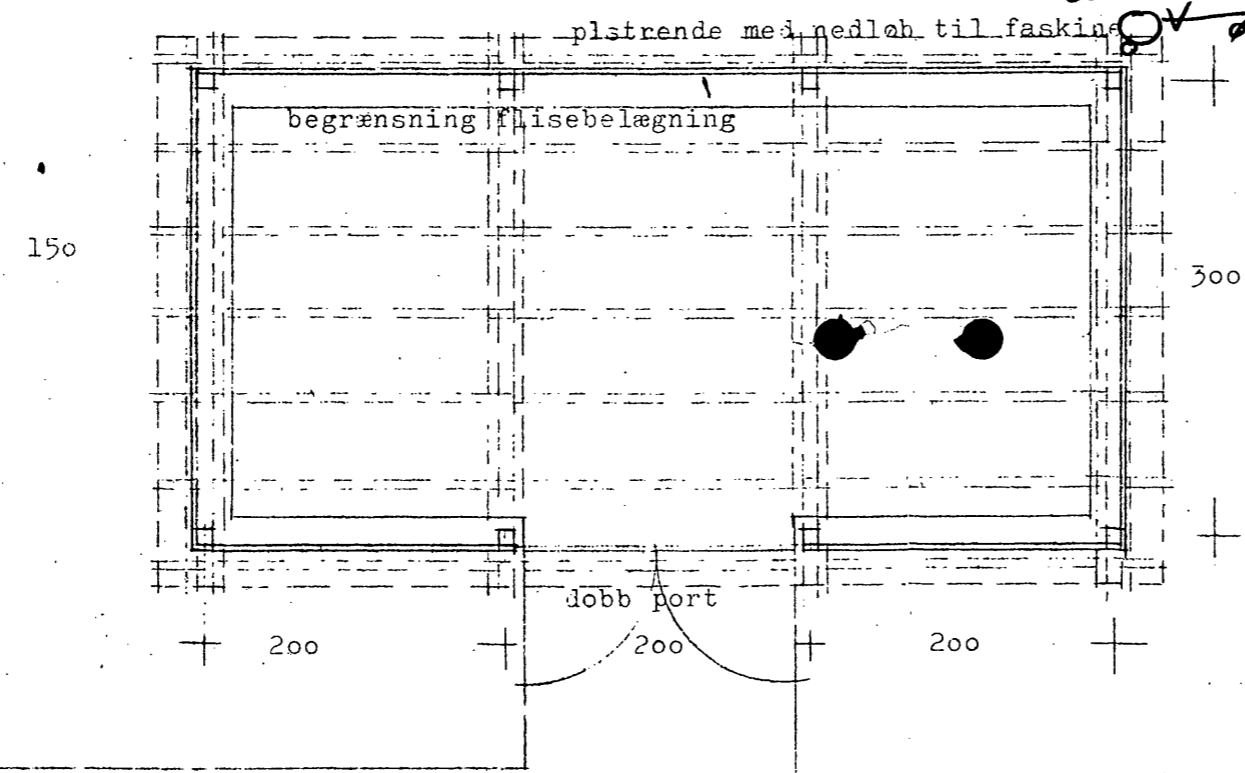
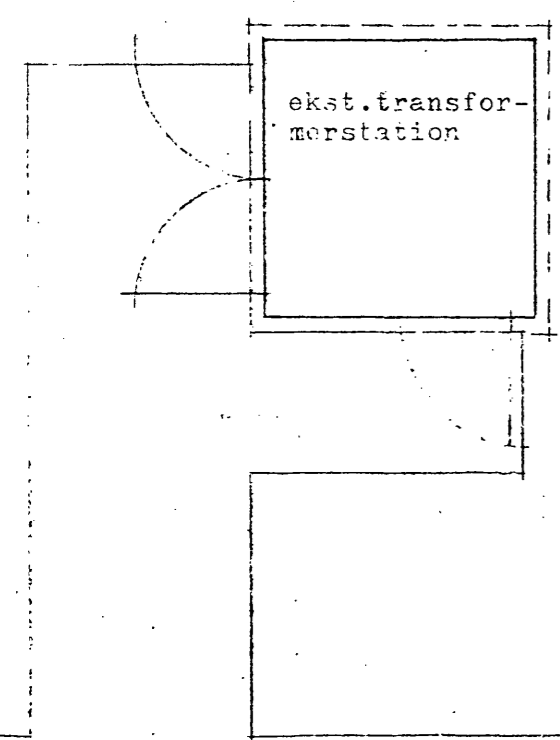
REV.							
MRK.							

BLOK 6

KOMMUNENS ARBEJDE



indføres kan etableres iflg. PG



F 30/4-73

- 3x3" trykimprægnerede søjler min. 90cm i jord med stabiliserende kryds.
 - 2 stk. 1 1/2 x 8" åse boltet til søjler
 - 1 1/2 x 6" spær pr ca 55cm
 - 1 1/2 x 6" løsholter og skråbånd
 - 1 x 5" ru prof. bræddebeklædning
 - B6 ufarvede bølgeplader i en længde
- Iøvrigt udføres skuret som udhuse til rækkehusene

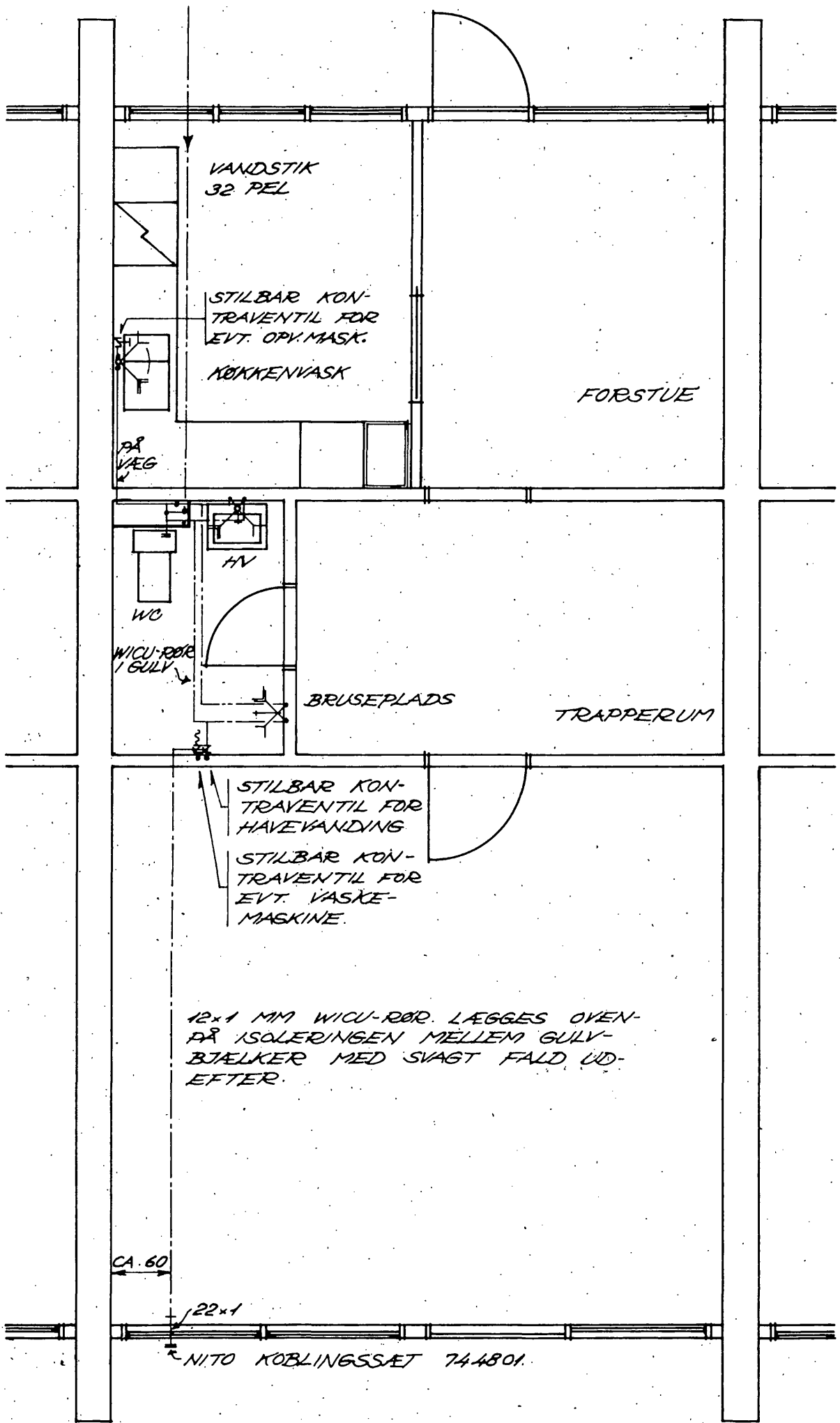
29/5-73 ml.
 HENHØRER TIL BYGGE-
 TILLADELSE AF: 7-6-73
Ottevise
 BYGNINGSINSPEKTØR

SOLRØD KOMMUNE
 Teknisk forvaltning
 Indg. d. 16 APR. 1973
 J. nr. 490/73
 Matr. nr. 1-e Solrød

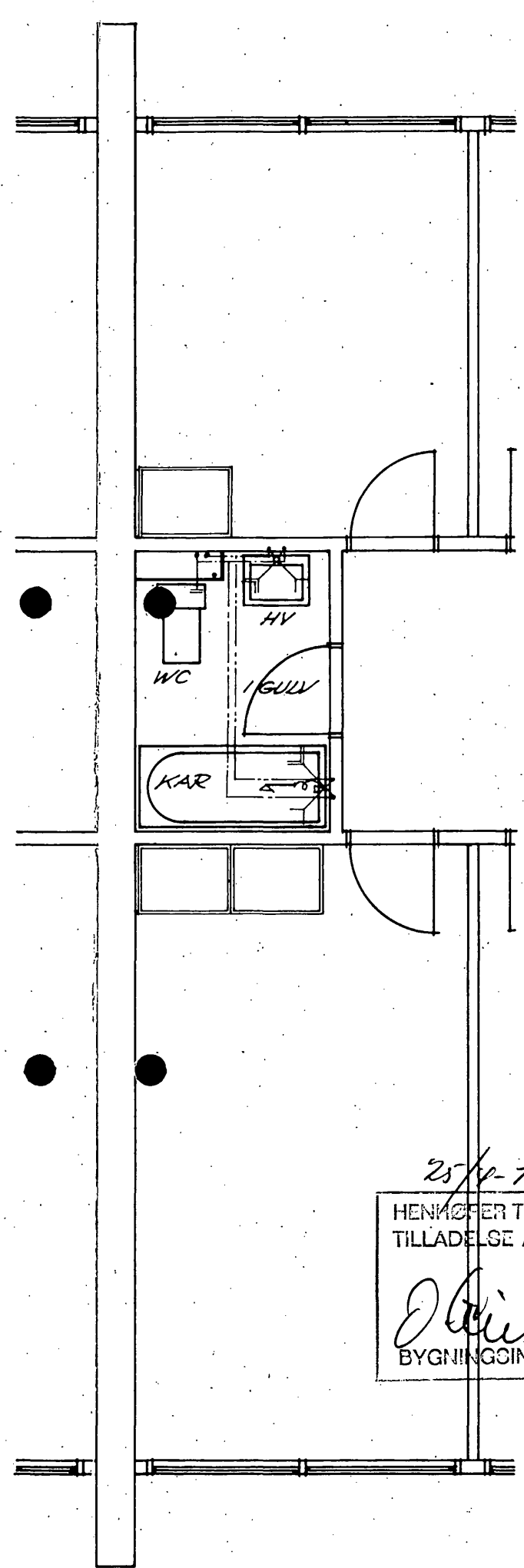
midlertidig sti
 fra blok 4 til
 transformator og
 redskabsskur.

kommende sti til blok 9

HENRIK GORMSEN & M. CHR. SØRENSEN. ARKITEKTER M.A.A. DYREHAVEVEJ 6. KLMP. OR. 10566	
SAG: 150/69 2 ETG. Rækkehuse på matr. nr. 1e af solrød "KLOSTERPARKEN"	MÅL: 1:50
TEGNING AF: REDSKABSSKUR/(transformer)	TEGNET: 8.4.1973
RETET:	TEGNING NR. B 30



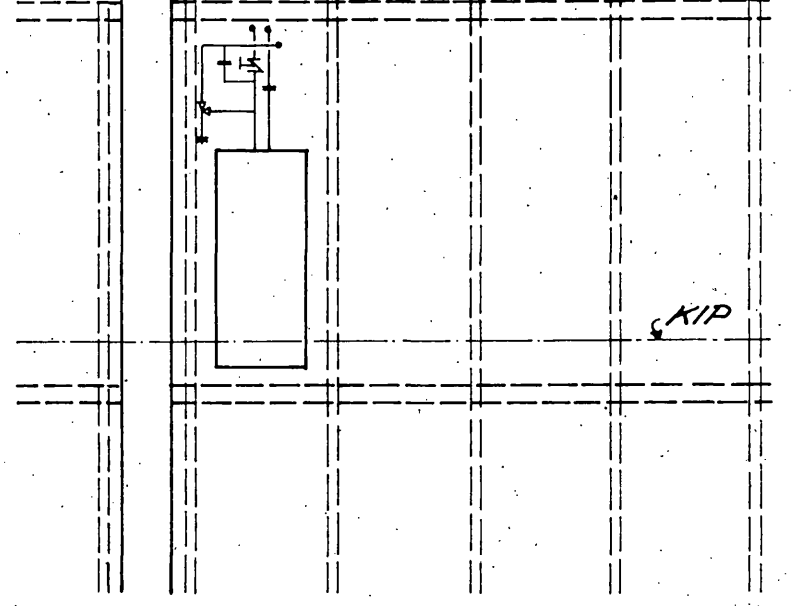
STUEPLAN.



DEL AF
1. SALS PLAN.

KOMMUNENS ARKIV

150 L METRO EL-
VANDVARMER, LIG-
GENDE PÅ LOFT



DEL AF TAGPLAN.

25/10-72 MS.
 HENKØBER TIL BYGGE-
 TILLADELSE AF: 4/5-72
J. J. J.
 BYGNINGSINSPEKTØR

SOLRØD KOMMUNE Teknisk forvaltning	
Indg. d.	9 FEB. 1972
J. nr.	142-163/72 v nr.
Matr. nr.	1-e Solrød

1/5 MATR. NR 1 e, SOLRØD BY OG SOGN.

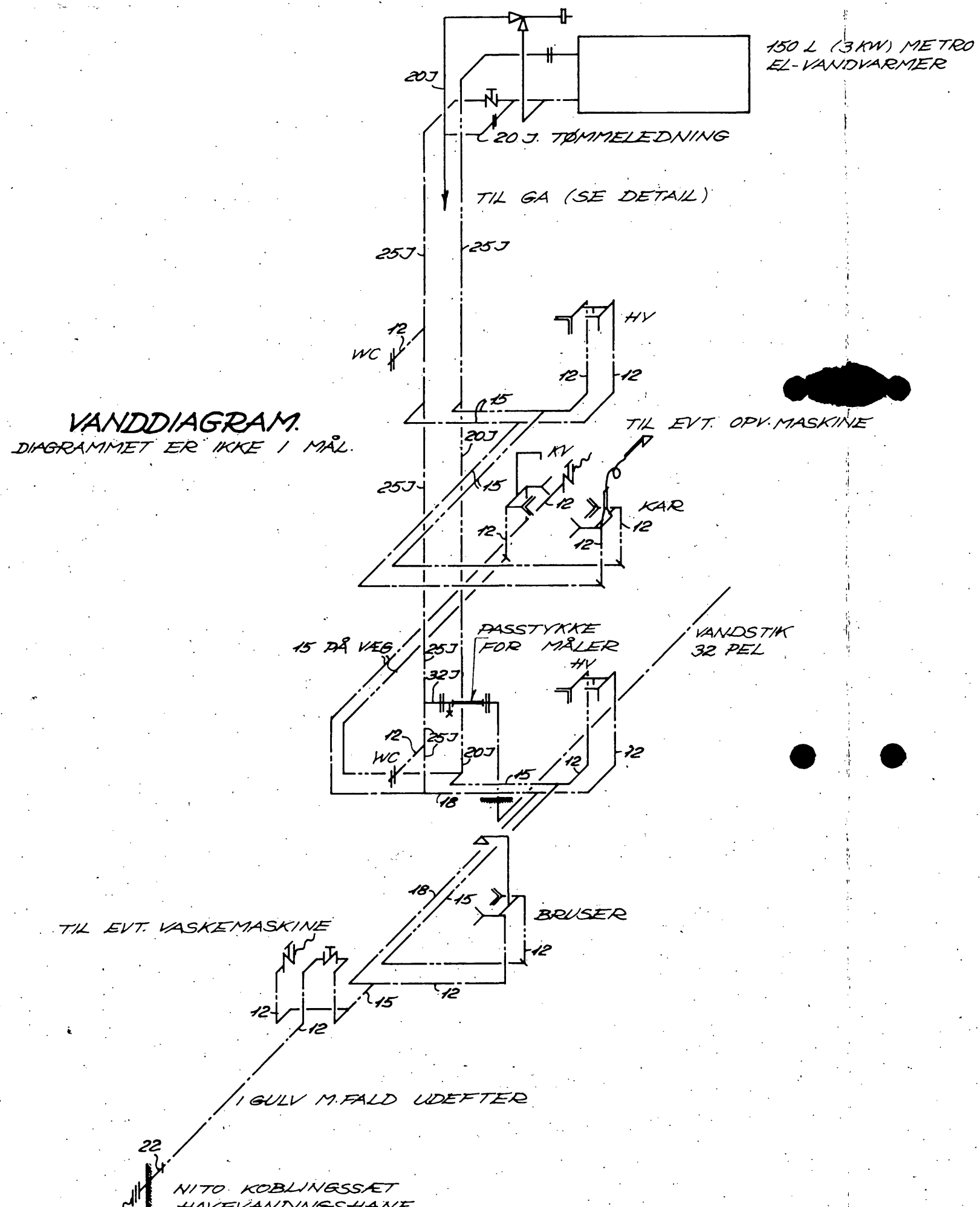
VANDINSTALLATION
PLANER

HARRY CLAUSEN
 CIVILINGENIØR F. R. I.
 FREDERIKSBERGGADE 38
 KBH. K. - TLF. BY 998 - 1186

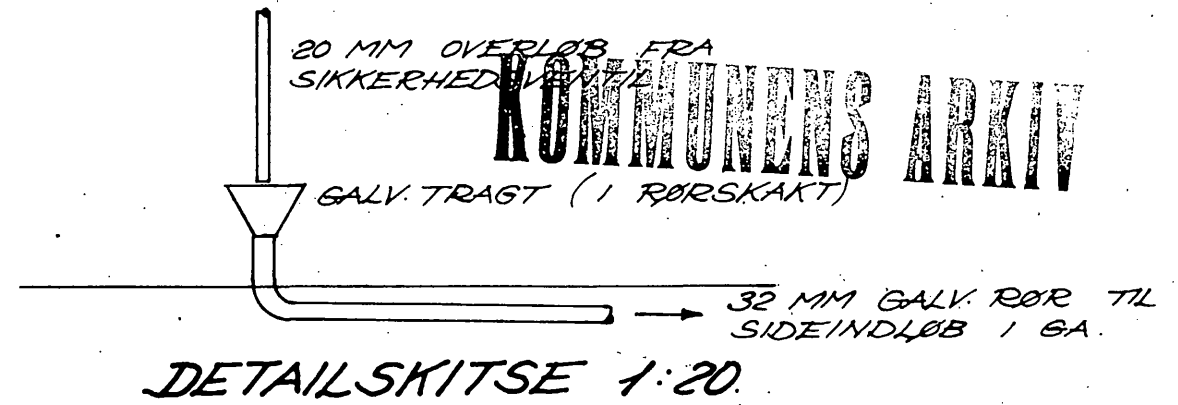
ING. TEGN. NR. **310.**
 SAG. 20. 73 D. 31. 12. 71

REV.					
MRK.					

1:50



VANDDIAGRAM.
DIAGRAMMET ER IKKE I MÅL.



SIGNATURER:

- KOLDTVANDSLEDNING
- VARMTVANDSLEDNING
- STILBAR KONTRAVENTIL
- AFSPERRINGSVENTIL

RØRLEDNINGER A: GALVANISEREDE STÅLRØR MED NOMINEL DIAMETER A MM.

RØRLEDNINGER B: WICU-KØBBERØR MED UDYNDIG DIAMETER B MM.

VED SAMTLIGE INSTALLATIONER MONTERES BALLOFIX KUGLEHANE.

KONTRAVENTIL TIL OPVASKEMASKINE FORSYNES MED SLUTMUFFE.

25/4-72 m.s.

HENHØRER TIL BYGGETILLADELSE AF: 4/5-72

O. Steinhilber
BYGNINGSINSPEKTØR

TEKNIKKOMMUNE
Teknisk forvaltning

Indg. d. 9 FEB. 1972

J. nr. 142.163 Y72 v. st.

Matr. nr. 1-e Solrød

1/5 MATR. NR. 10, SOLRØD BY OG SOSN.
INSTALLATIONER.
VANDDIAGRAM.

HARRY CLAUSEN
CIVILINGENIØR F. R. I.
FREDERIKSBERGGADE 38
KBH. K. - TLF. BY 998 - 1186

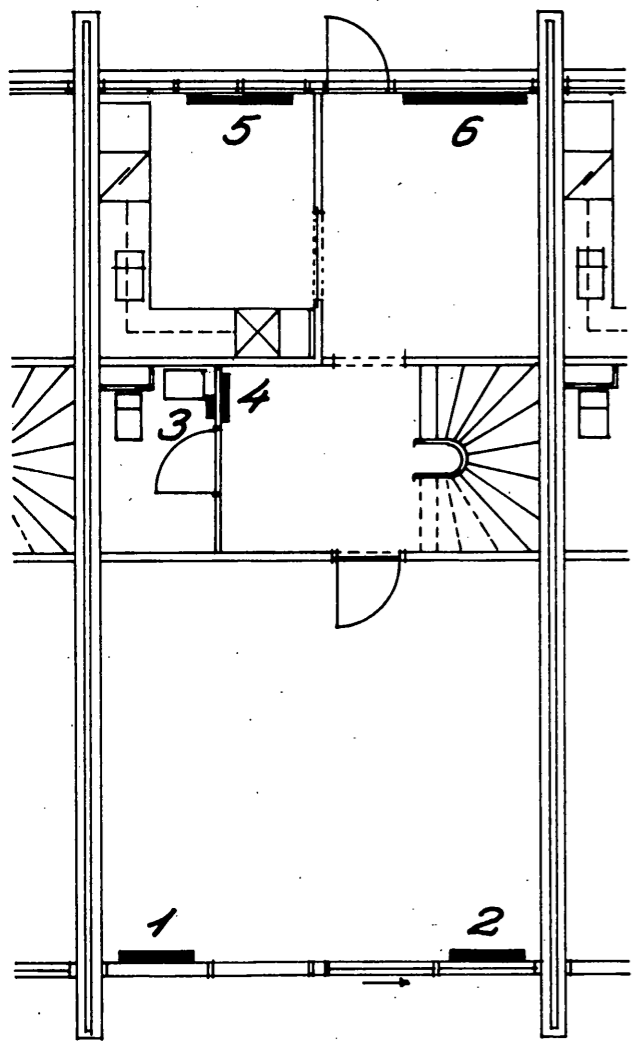
ING. TEGN. NR. 344.
SAG. 20.73 D. 31.12.71

REV.					
------	--	--	--	--	--

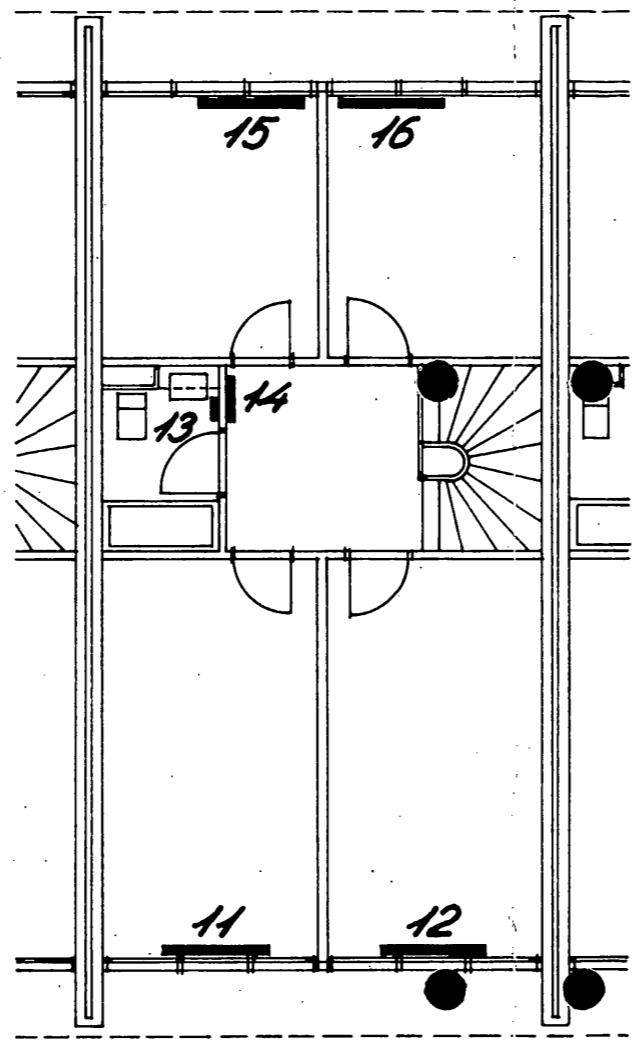
KOMMUNENS ARKIV

RADIATORLISTE

ALLE RADIATORER ER EL-RADIATORER FABR. "NOBØ"



STUEPLAN.



1. SALS PLAN.

NR.	STØRRELSE	ANTAL	ANBRINGES I
1	G 31 F 12	14(+19)	ALLE MIDTERHUSE
1A	G 31 F 14	8(+10)	ALLE ENDEHUSE
2	G 31 F 12	14(+19)	ALLE MIDTERHUSE
2A	G 31 F 14	8(+10)	ALLE ENDEHUSE
3	K 2103	22(+29)	SAMTLIGE HUSE
4	P 31 4204	22(+29)	— — —
5	P 31 4210	22(+29)	— — —
6	P 31 5814	22(+29)	— — —
11	P 31 5812	18(+24)	ALLE HUSE UDEN YDERGAVL *
11A	P 31 5814	4(+5)	ENDEHUSE MED YDERGAVL *
12	P 31 5812	18(+24)	ALLE HUSE UDEN YDERGAVL *
12A	P 31 5814	4(+5)	ENDEHUSE MED YDERGAVL *
13	K 2103	22(+29)	SAMTLIGE HUSE
14	P 31 4204	22(+29)	— — —
15	P 31 5812	18(+24)	ALLE HUSE UDEN YDERGAVL *
15A	P 31 5814	4(+5)	ENDEHUSE MED YDERGAVL *
16	P 31 5812	18(+24)	ALLE HUSE UDEN YDERGAVL *
16A	P 31 5814	4(+5)	ENDEHUSE MED YDERGAVL *

* D.V.S. YDERGAVL I DET PÅGÆLDENDE VÆRELSE.
 ANTAL A(+B) = 1. ETAPE (+ 2. ETAPE)

25/4-72 us.
 HENHØRER TIL BYGGE-
 TILLADELSE AF: 4/5-72
O. H. H.
 BYGNINGSINSPEKTØR

SOLRØD KOMMUNE
 Teknik forvaltning
 Indg. d. 9 FEB. 1972
 I. nr. 142-163/72
 Matr. nr. 1-e Solrød

1/5 MATR. NR. 1^e, SOLRØD BY OG SOGN.

VARME
 PLANER, RADIATORLISTE 1:100.

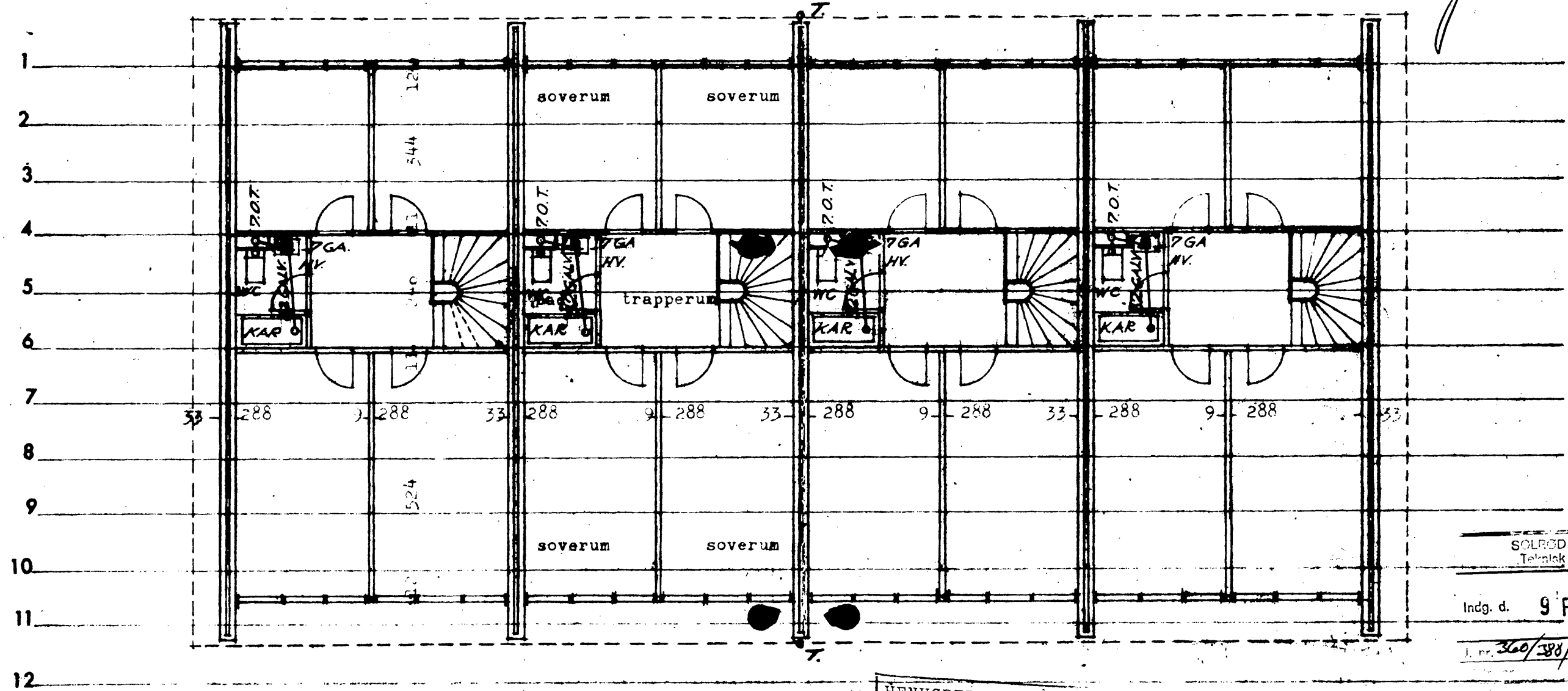
HARRY CLAUSEN
 CIVILINGENIØR F. R. I.
 FREDERIKSBERGGADE 38
 KBH. K. - TLF. BY 998 - 1186

ING. TEGN. NR. 401.
 SAG. 22. 73. D. 31. 12. 71.

REV.					
MRK.					

6/4-73ud.
HENHØRER TIL BYGGE-
TILLADELSE AF: 18/5-73
28/5-73
Bygningsspektør
BYGNINGSINSPEKTØR

KOMMUNENS ARKIV



SOLRØD KOMMUNE
Teknisk forvaltning
Indg. d. 9 FEB. 1972
J. nr. 360/388/73

HENHØRER TIL BYGGE-
TILLADELSE AF: 18/5-73
28/5-73
BYGNINGSINSPEKTØR

I/S MATR. NR. 10, SOLRØD BY OG SOGN.
AFLOBSPLAN, 1. SAL 1:100

HARRY CLAESSEN
OVERSEER
FREDERIKSBORG 10
KEN. TE. - TEL. BY 500 100

MATR. NR. 10
KØB. 10. FEB. 1972

REG.									
INSP.									

BLOK 5.

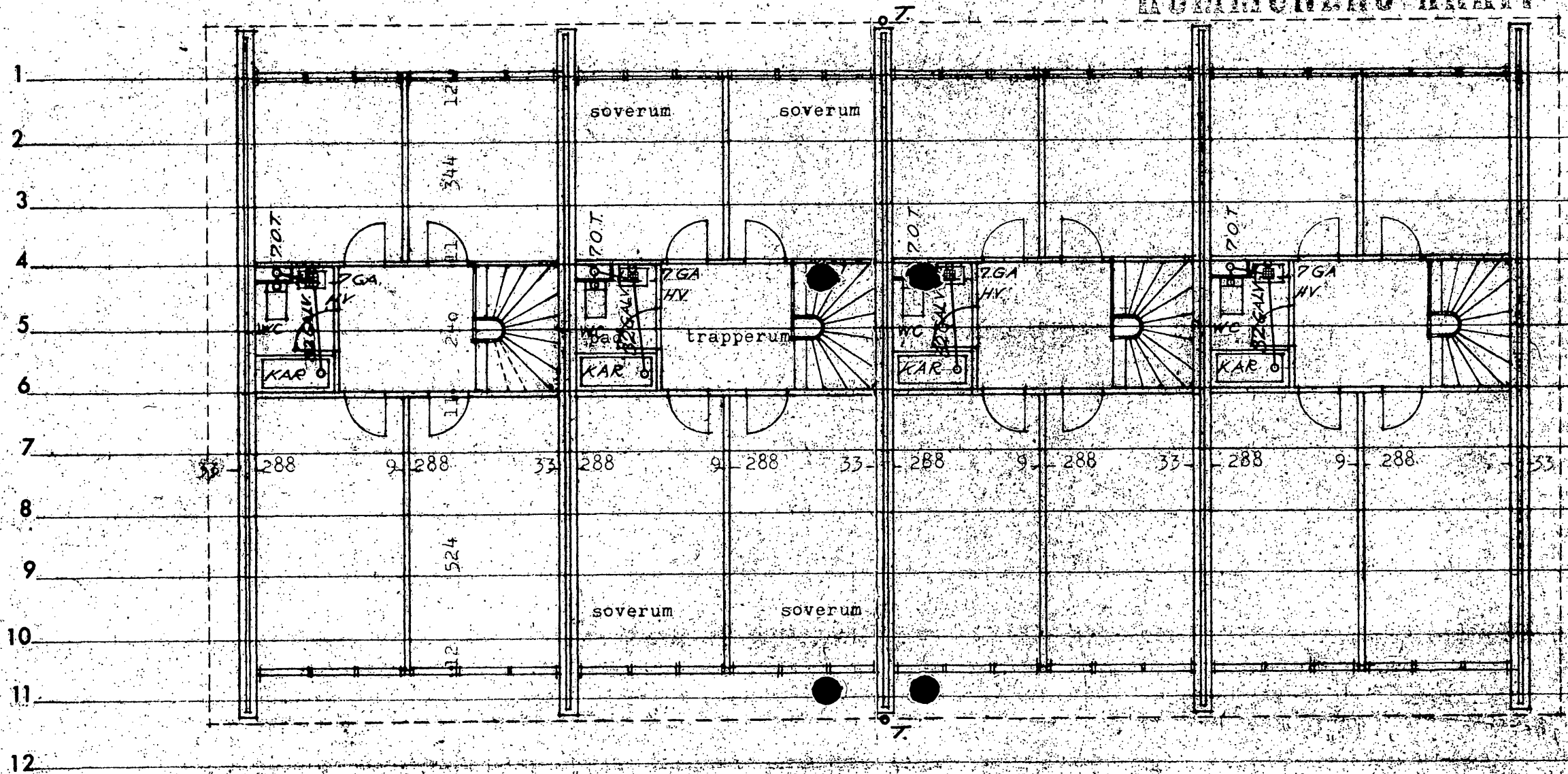
REVILK GOSSEN & H. CER. SØRENSEN. ARKITEKTER S.A.A. SUNDHOLMVEJ 6. KØB. 1966

MA: 150/69	2 ETG. RÆKKEHUSE PÅ MATR. NR. 10 AF SOLRØD BY OG SOGN	MA: 1100
TÆNING AF:	1'SALS PLAN	TÆNING NR.
		B 12

10 7C

04-73ml
HENHØJER TIL BYGGETILLADELSE AF: 18/5.73
28/5.73
J. Alwardt
BYGNINGSINSPEKTØR

KOMMUNEN



100 KOMMUNE
teknisk forvaltning

Inng. d. 9. FEB. 1972
368-788/73

I/S MATR. NR. 10. SOLRØD BY OG SOGN

AFLOBSPLAN, 7 SAL 1:100

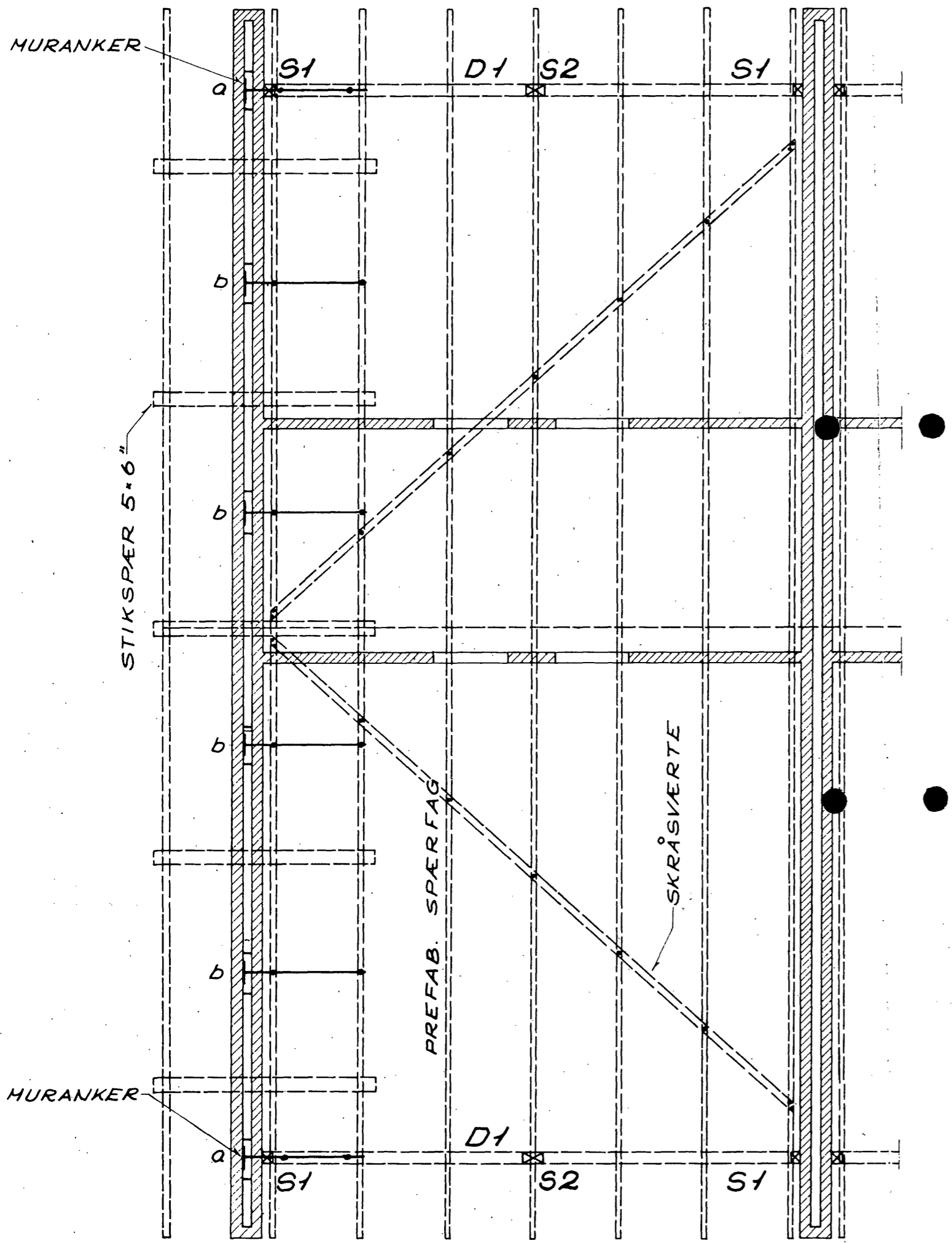
HARRY CLAUSEN
CIVILINGENIØR F.R.I.
FREDERIKSBERGGADE 98
KØB. K. TLF. BY 998 1400

ING. TEGN. NR. 306
SAG 2073 D. 12. 12. 71

BLOK 6

REV.					
NRK.					

HENRIK GORMSEN & N. CHR. SØRENSEN, ARKITEKTER N.A.A., DERNAVEVEJ 6, KLAP. ØK, 10566		MÅL: 1:100	
SAG: 150/69	2. ETG. RÆKKEHUSE	TÆNDET:	
PÅ MATR. NR. 10 AF SOLRØD BY OG SOGN		TÆNING NR.	
TÆNING AF:	1. SALS PLAN		



SPÆRFAG.

PREFAB. SPÆRFAG I.H.T. FABRIKKENS KONSTRUKTIONSTEGNING. MED VEDERLAG PÅ BEGGE HOVEDSKILLERUM OG FACADEDRAGERE.

FACADEDRAGER.

D1: 11,5 x 43,3 CM LAM. LIM. T 300

FACADESØJLE.

S1: 11,5 x 10,0 CM LAM. LIM. T 300
S2: 11,5 x 20,0 CM LAM. LIM. T 300

MURANKRE. SOM CFP NR. 5925/3-130 CM.

INDMURES KOMPACT.

a. MURANKER PLACERES PÅ OVERSIDE D1.

b. MURANKER FASTGØRES TIL UNDERSIDE SPÆRHOVED.

FASTGØRESH. 2STK. FR. SKR. 1/2" x 75MM SOM VIST.

SKRÅSVÆRTE UDFØRES I 1 1/2 x 2 1/4" LÆGTER, DER FASTGØRES TIL UNDERSIDE AF SPÆRHOVED.

1STK. SØM 38/100 TIL HVERT SPÆR OG 2 STK TIL GAVLSPÆR.

ALT JERN INDMURES I REN CEMENT OG GRUS.

25/4-72 ms.

HENHØRER TIL BYGGETILLADELSE AF: 1/5-72

Ole L.
BYGNINGSINSPEKTØR

SOLEDD Bygningsteknik
Teknisk forvaltning

Indg. d. 9 FEB. 1972

J. nr. 142-163/72

Matr. nr. 1-e Solrød

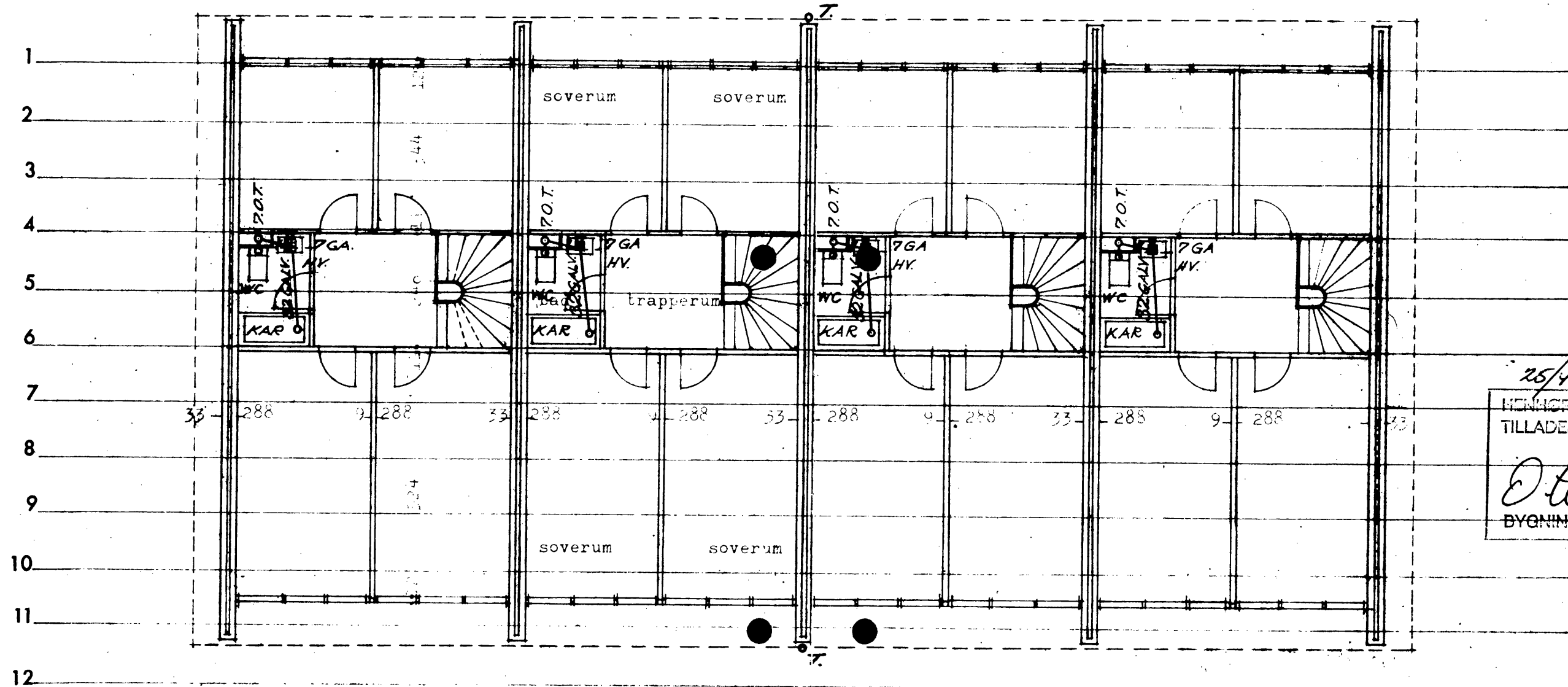
1/5 MATR. NR. 1^e SOLRØD BY OG SOGN
BÆRENDE KONSTRUKTIONER
1. SALSPLAN 1:50

HARRY CLAUSEN
CIVILINGENIØR F. R. I.
FREDERIKSBERGGADE 38
KBH. K. - TLF. BY 998 - 1186

ING. TEGN. NR. 214.
SAG. 20.73 D. 31.12.71.

REV.					
MRK.					

KOMMUNENS ARKIV



25/4-72 m.s.
 HENHOLDT TIL BYGGE-
 TILLADELSE AF: 4/5-72
O. Steen
 BYGNINGSINSPEKTØR

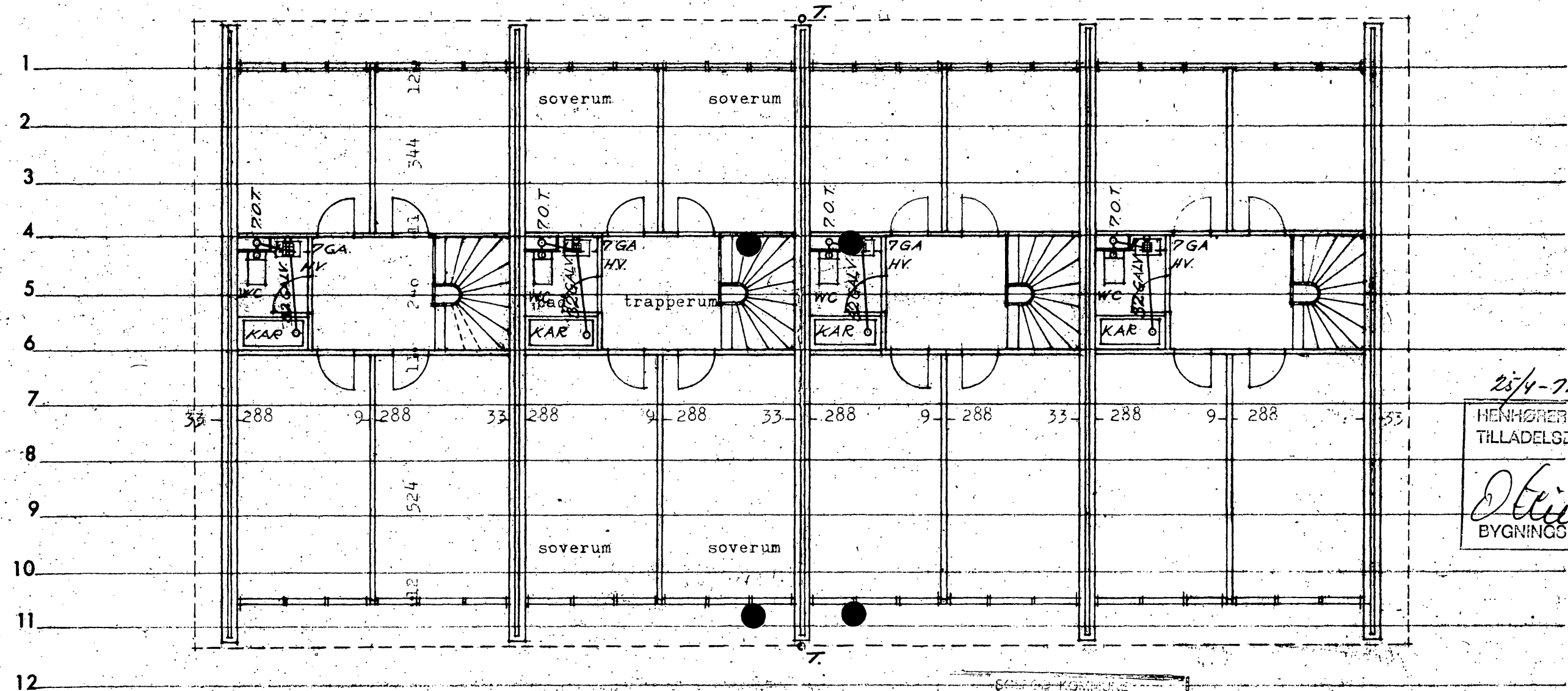
Indg. d. 9 FEB. 1972
 192-163/72
 I. L. Solrød
BLOK 1.

I/S MATR. NR. 1^o, SOLRØD BY OG SOGN.
 AFLØBSPLAN, 1 SAL 1:100
 HARRY CLAUDEN
 CIVILINGENIØR P. R.
 FREDENSGÅRDEN 88
 KBH. K. - TLF. BY 908 - 1180
 TEGN. NR. 1
 SAG 150/69

REV.					
MRK.					

HENRIK GOMSEN & H. CHR. SØRENSEN. ARKITEKTER N.A.A. BERNHAVNEVEJ 6. KLMP. ØS. 10566	
SAG: 150/69	ETG. RÆKKEHUSE PÅ MATR. NR. 1 ^o AF SOLRØD BY OG SOGN
TEGNING AF: 1'SALS PLAN	MÅL: 1:100 TEGNET: TEGNING NR. B 12
RETTET:	

KOMMUNENS ARKIV



25/4-72 ms.
 HENHØRER TIL BYGGE-
 TILLADELSE AF: 5.72
Ottob
 BYGNINGSINSPEKTØR

6. og 7. KOMMUNE
 Teknisk forvaltning
 Indg. d. 9 FEB. 1972
 J. nr. 142-163/72
 Matr. nr. 1-0 Solrød

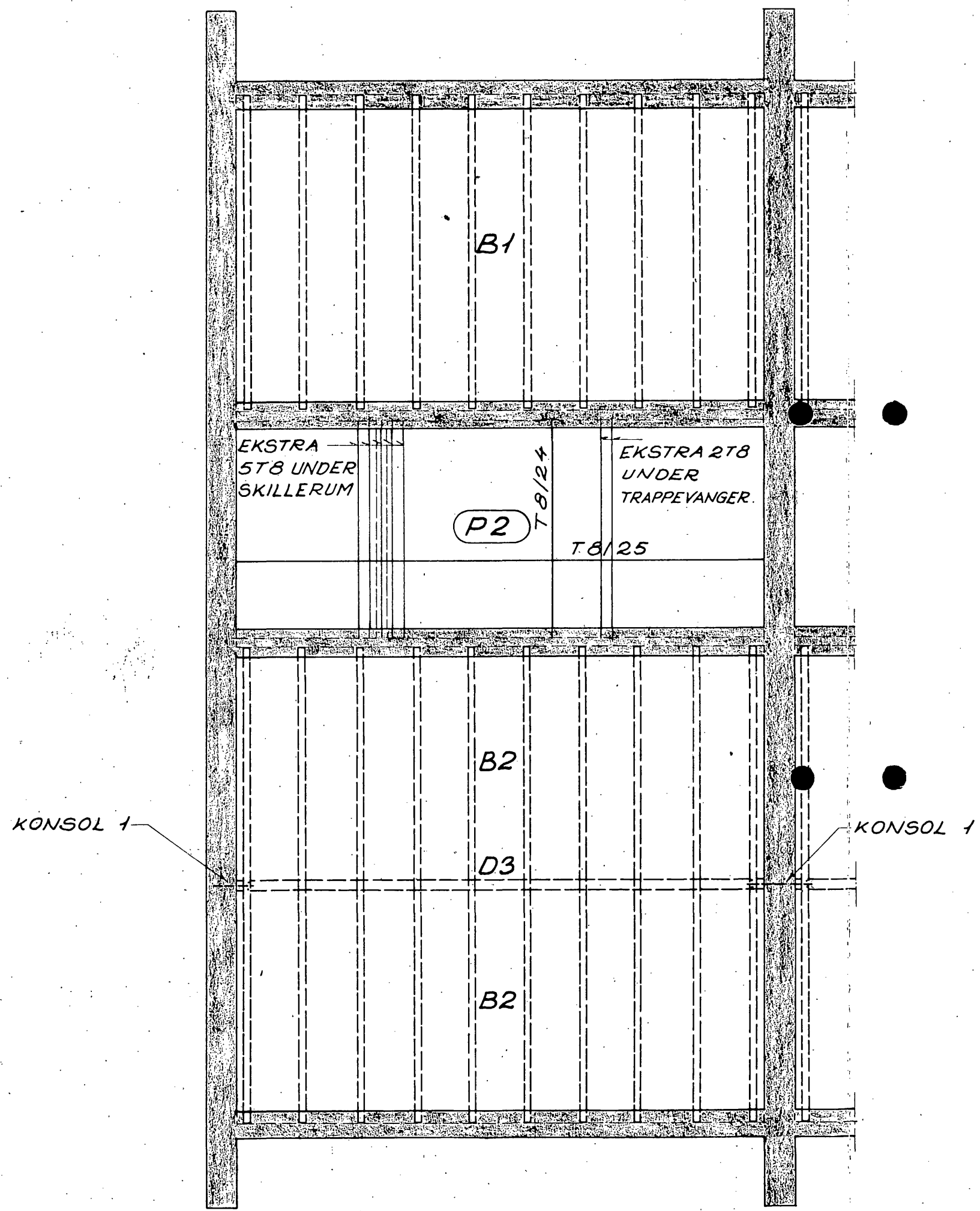
I/S MATR. NR. 1^o, SOLRØD BY OG SOGN.
 AFLØBSPLAN, 1. SAL 1:100
 HARRY CLAUSEN
 CIVILINGENIØR F. R. I.
 FREDERIKSBERGGADE 38
 KBH. K. - TLF. BY 998 - 1186
 ING. TEGN. NR. 302
 SAG 2073 D 31/12 71

BLOK 2.

REV					
MRK					

HENRIK GORMSEN & M. CHR. SØRENSEN. ARKITEKTER N.A.A. DYBBÆLVEVEJ 6. KAMP. ØK. 10566	
SAG: 150/69	2 ETG. RÆKKEHUSE PÅ MATR. NR. 1e AF SOLRØD BY OG SOGN
TEGNING AF: 1'SALS PLAN	MÅL: 1:100 TEGNET: TEGNING NR.

R 19



BJÆLKELAG.

B1 : 3 1/2 * 7" PR. 0,625 CM.

B2 : 3 1/2 * 7" PR. 0,80 CM.

DRAGER.

D3 : 14,0 * 40,0 CM LAM. LIM. T 300.

JERNBETON

P2 : T = 10 CM.

ARMERING SOM VIST.

KOMMUNENS ARKIV

25/4-72 MS.

HENHØRER TIL BYGGE-
TILLADELSE AF: 4/5-72

J. Kjær
BYGNINGSINSPEKTØR

SOLRØD KOMMUNE
Teknisk forvaltning

Indg. d. 9 FEB. 1972

J. nr. 142-163/72

Matr. nr. 1-e Solrød

I/S MATR. NR. 1^e SOLRØD BY OG SOGN

BÆRENDE KONSTRUKTIONER

KÆLDERPLAN

1:50

HARRY CLAUSEN
CIVILINGENIØR F. R. I.
FREDERIKSBERGGADE 38
KBH. K. - TLF. BY 998 - 1186

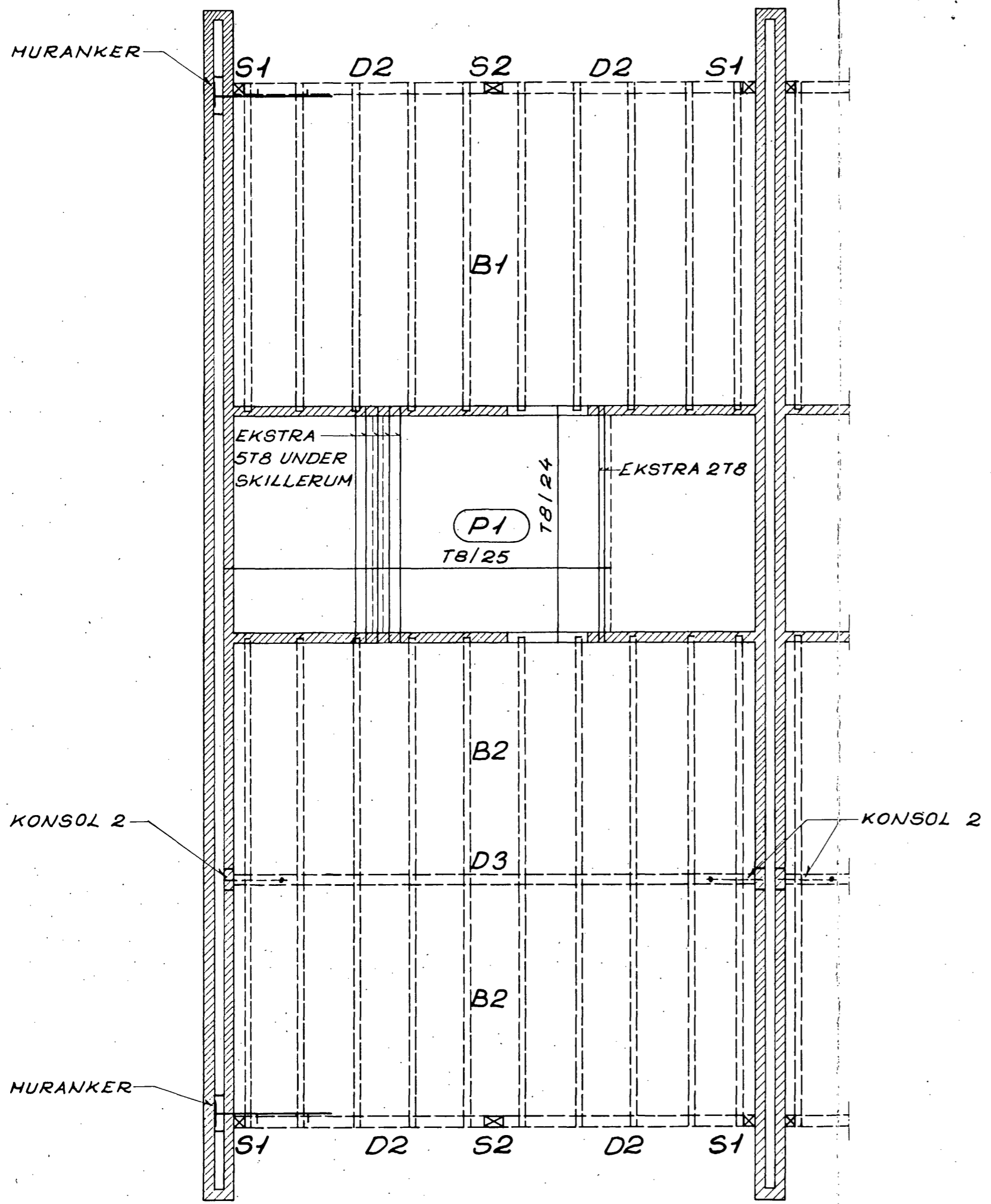
ING. TEGN. NR. 212.
SAG. 20.73 D. 31.12. 71.

REV. | | | | | | | | | |

- Jernbeton i hus nr. 1. opføres 7/7-72 MS.

(8) 2C

KOMMUNENS ARKIV



BJÆLKELAG.

B1: 3 1/2 x 8" PR. 0,625
 B2: 3 1/2 x 8" PR. 0,625

DRAGERE.

D2: 4 x 8" FULDKANTET.
 D3: 14,0 x 40,0 CM LAM. LIM. T 300

SØJLER.

S1: 11,5 x 10,0 CM. LAM. LIM. T 300
 S2: 11,5 x 20,0 CM. LAM. LIM. T 300

JERNBETON.

P1: T = 10 CM.
 ARMERING SOM VIST.

MURANKRE.

SE TEGN. NR. 214.
 ALT JERN INDMURES I
 REN CEMENT OG GRUS.

SOLRØD BY OG SOGN Teknisk forvaltning	
Indg. d.	9 FEB. 1972
J. nr.	142-163/72
Matr. nr.	1-e Solrød

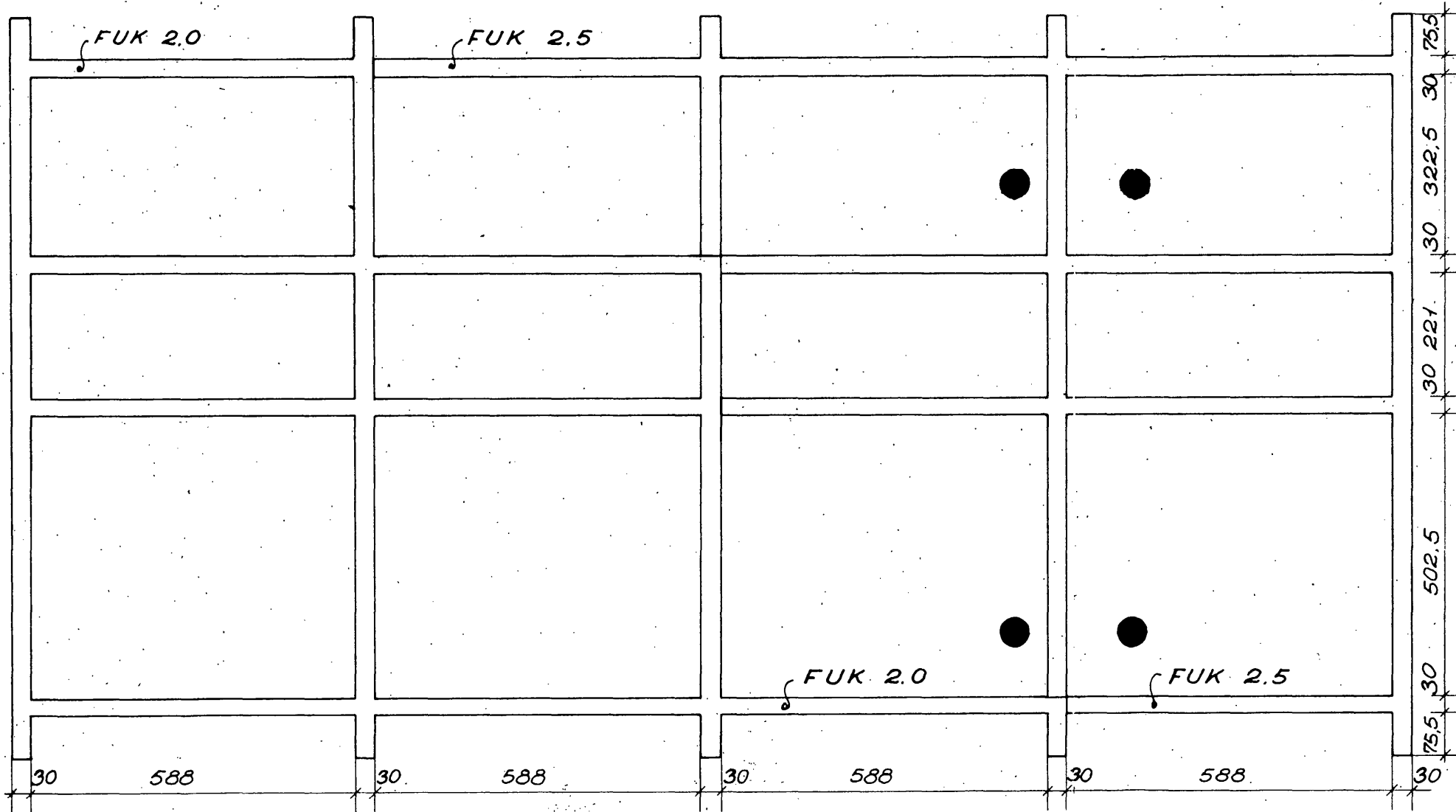
25/4-72 MS.
 HENHØRER TIL BYGGE-
 TILLADELSE AF: 4/5-72
Ole Lyng
 BYGNINGSINGENIØR

115 MATR. NR. 1^e SOLRØD BY OG SOGN.
 BÆRENDE KONSTRUKTIONER.
 STUEPLAN 1:50

HARRY CLAUSEN
 CIVILINGENIØR F. R. I.
 FREDERIKSBERGGADE 38
 KBH. K. - TLF. BY 998 - 1186

ING. TEGN. NR. 213.
 SAG. 20.73 D. 31.12.71.

REV.					
MRK.					



KOMMUNENS ARKIV

FUNDAMENTSOVERKANT I KOTE 4,38
DETALJER I.H.T. ING. TEGN. NR. 211

25/4-72 ms.
 HENHØRER TIL BYGGE-
 TILLADELSE AF: 4/5-72
Steub
 BYGNINGSINSPEKTØR

SOLRØD KOMMUNE
 Teknik forvaltning
 Indg. d. 9 FEB. 1972
 J. nr. 142-163/72
 1. l. Salved

115 MATR. NR. 1^e SOLRØD BY OG SOGN
FUNDAMENTSPLAN 1:100

HARRY CLAUSEN
CIVILINGENIØR F. R. I.
FREDERIKSBERGGADE 38
KBH. K. - TLF. BY 998 - 1186

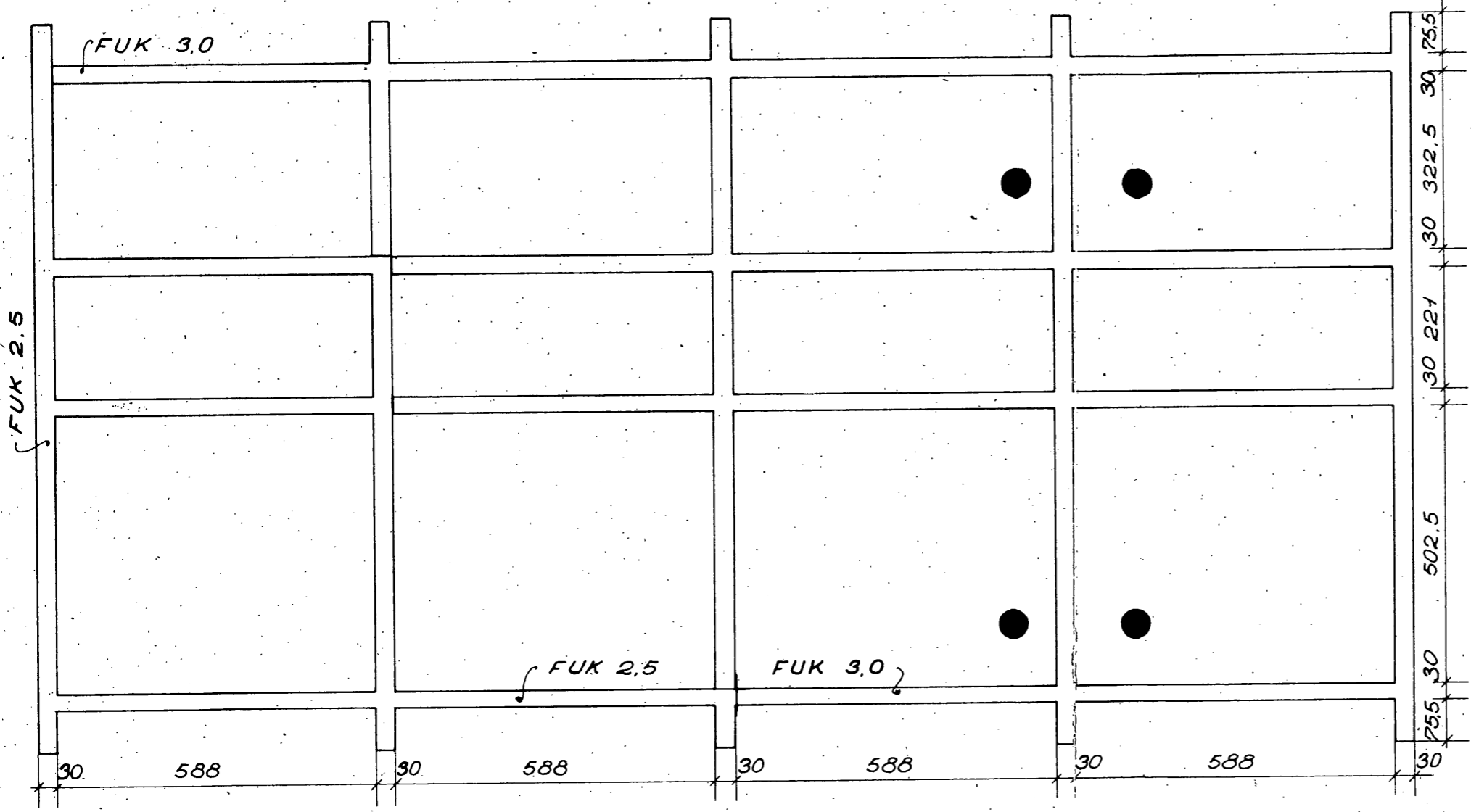
ING. TEGN. NR. 201
SAG. 20.73D.

REV.							
MRK.							

BLOK 1

KOMMUNENS ARKIV

FUNDAMENTSØVERKANT I KOTE 4,38.
DETALJER I.H.T. ING. TEGN. NR. 211.



25/4-72 MR.
 HENHØRER TIL BYGGE-
 TILLADELSE AF: 1/5-72
J. W. W.
 BYGNINGSINSPEKTØR

SOLRØD KOMMUNE
 Teknisk forvaltning
 Indg. d. 9 FEB. 1972
 J. nr. 142-163/72
 Teg. nr. 1-e Solrød

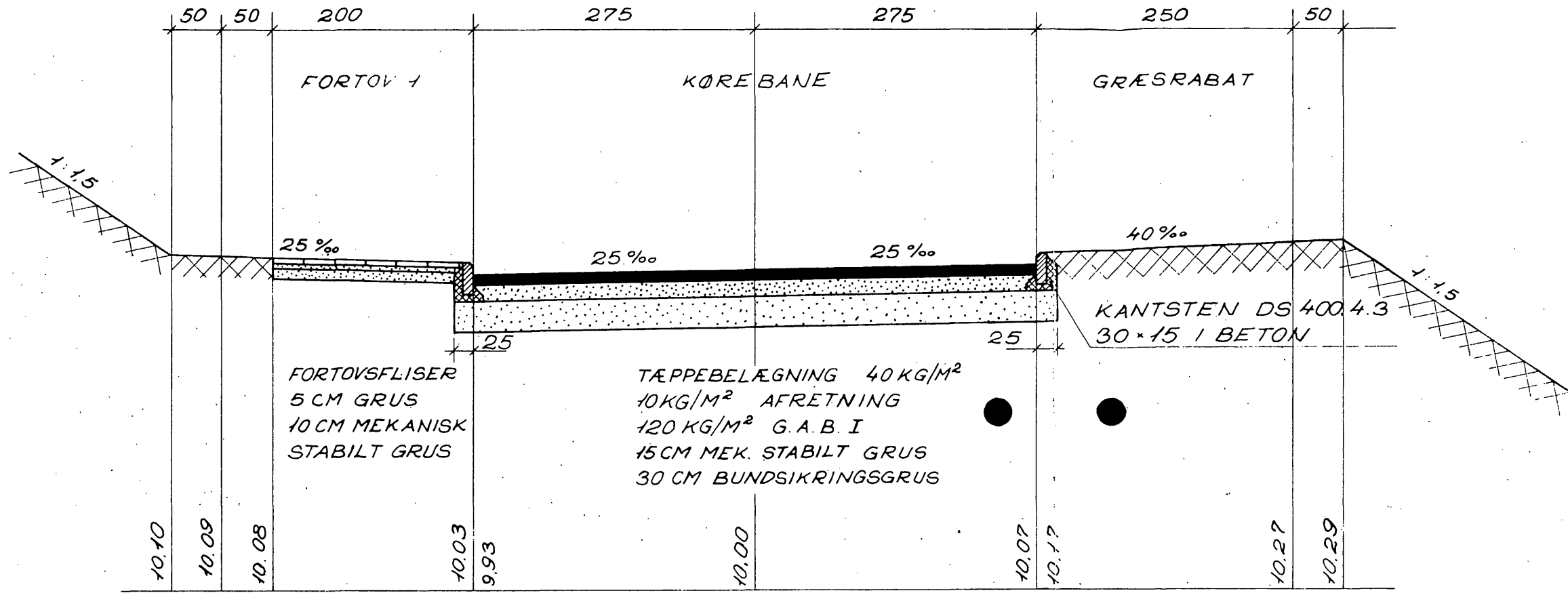
115 MATR. NR. 1^o , SOLRØD BY OG SOGN
 FUNDAMENTSPLAN 1:100

HARRY CLAUSEN
 CIVILINGENIØR F. R. I.
 FREDERIKSBERGGADE 38
 KBH. K. - TLF. BY 928 - 1186

ING. TEGN. NR. 202.
 SAG. 20.73D.

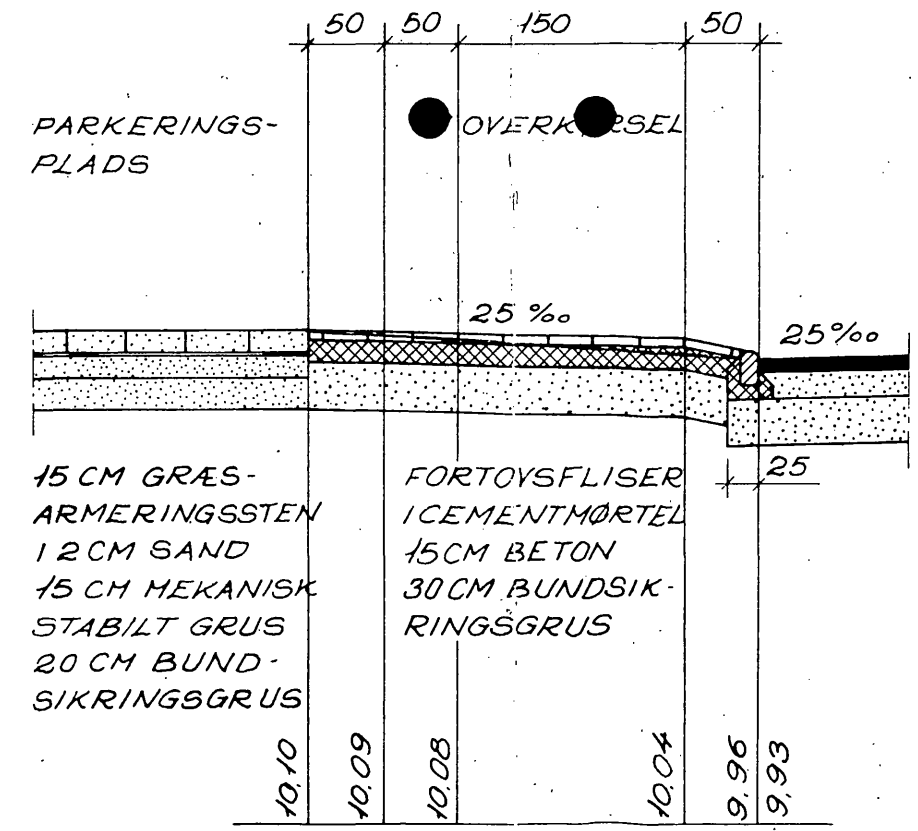
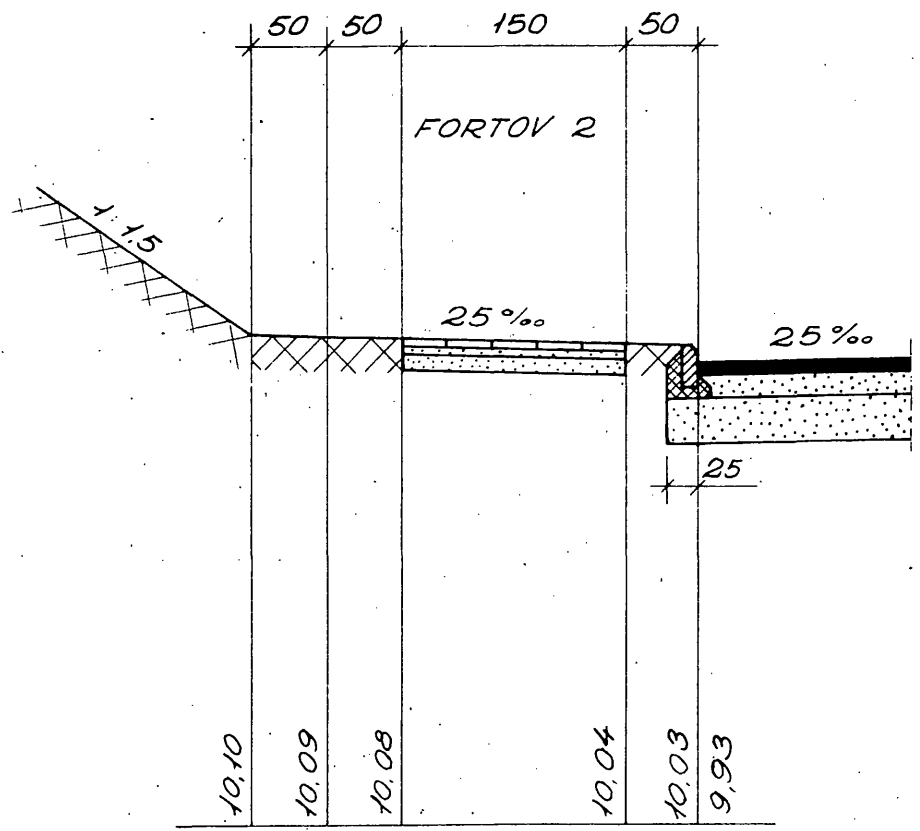
REV.							
MRK.							

BLOK 2



KOMMUNENS ARKIV

25/4-72 MB.
HENHØRER TIL BYGGETILLADELSE AF: 4/8-72
O. K.
BYGNINGSDIREKTØR



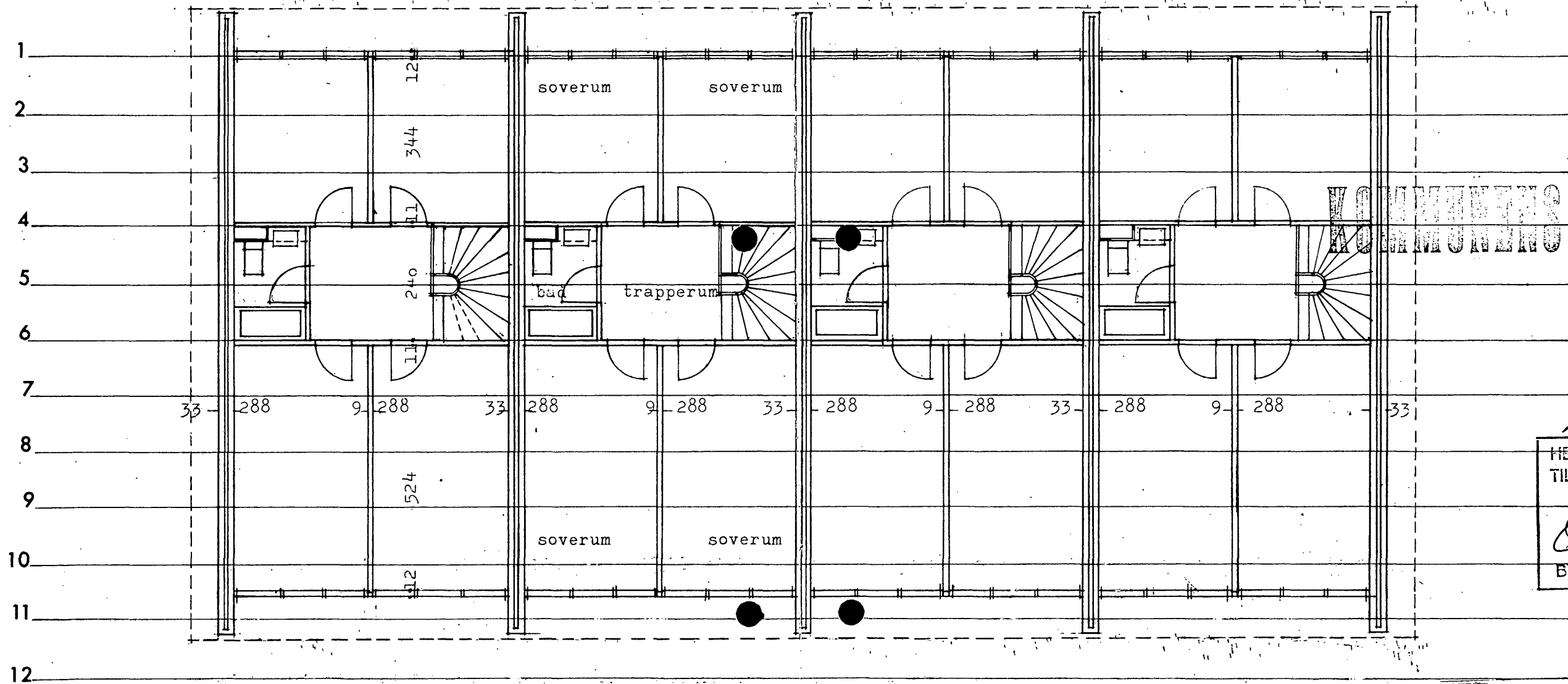
SOLRØD KOMMUNE
Teknisk forvaltning
Indg. d. 9 FEB. 1972
L. nr. 142-163/V. nr. 1-2. Solrød

I/S MATR. NR. 1^e, SOLRØD BY OG SOGN.
VEJANLÆG.
TVÆRPROFILER. 1:50.

HARRY CLAUSEN
CIVILINGENIØR F. R. I.
FREDERIKSBERGGADE 38
KBH. K. - TLF. BY 998 - 1186

ING. TEGN. NR. 123.
SAG. 20.73D. 31.12.71.

REV.					
MRK.					



BYGNINGSARKIV

25/4-72 ms
 HENHØRER TIL BYGGE-
 TILLADELSE AF: 4/5-72
 O. G. JENSEN
 BYGNINGSINSPEKTØR

Teknisk forvaltning
 Indg. d. 7 FEB. 1972
 I. nr. 172-163/72
 II. nr. 1-2 Solrød

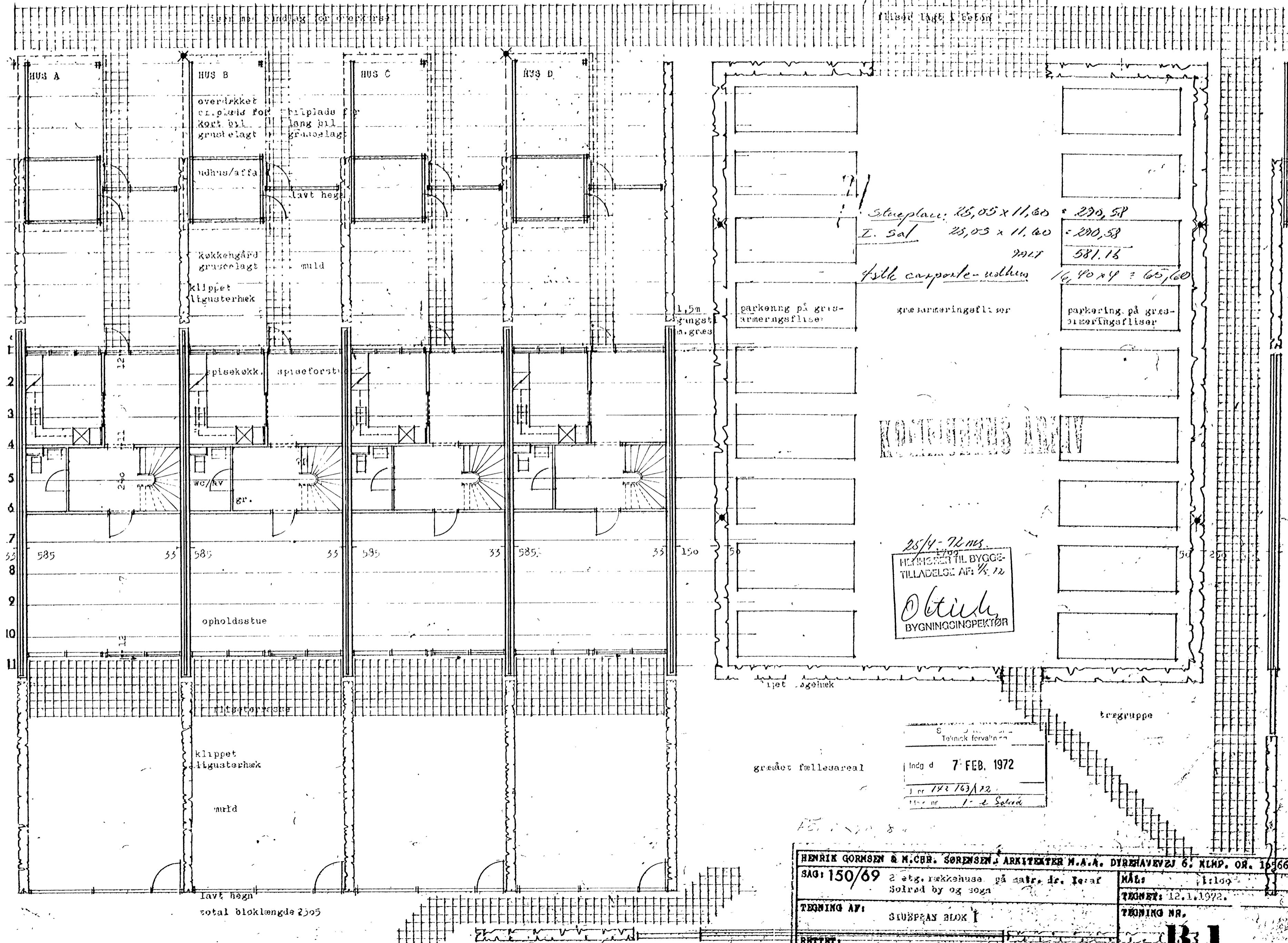
HENRIK GORMSEN & M. CHR. SØRENSEN. ARKITEKTER M.A.A. DYREHAVEVEJ 6. KLMP. OR. 10566		
SAG: 150/69	2 ETG. RÆKKEHUSE PÅ MATP. NR. 1e AF SOLRØD BY OG SOGN	MÅL: 1:100 TEGNET: 1.12.1972.
TEGNING AF:	1'SALS PLAN BLOK 1,2,5 og 6	TEGNING NR. B 10

græsarmeringsfliser foran blok 1
i flugt med asfaltbelægning på vejbane

asfalteret kørebane

betonkantsten som overkørselssten

fliser i beton



Stueplan: 25,05 x 11,60 = 290,58
 1. sal 25,05 x 11,60 = 290,58
 581,16
 1/2 stk carporte-udhus 16,40 x 4 = 65,60

KOMMUNENS ARKIV

25/4-72 ms.
 1799
 HENVISNING TIL BYGGE-
 TILLADELSE AF: 1/5, 72
 O. Etlich
 BYGNINGSINSPEKTØR

Ingd d 7 FEB. 1972
 Nr 142/63/72
 Mnr nr 1. - 2. Salene

HENRIK GORMSEN & M. CHR. SØRENSEN, ARKITEKTER M.A.A., DYREHAVVEJ 6, KLDP, OR. 1966	
SAG: 150/69	2 etg. rækkehus på matr. nr. 10 af Solrød by og sogn
TEGNING AF:	STUEPLAN BLOK I
RETTET:	
MÅL:	1:100
TEGNET:	12.1.1972.
TEGNING NR.	B-1

1000

total bloklængde 2305

PÆLE
 BETON 360 CA. 1:1 1/2:2 NØDDESTEN
 TERNINGSSTYRKE MINDST 360 KG/CM² EFTER 28 DØGN.
 PORTLAND-CEMENT, MINDST 400 KG/M³ BETON
 SANDCEMENTTAL MAX. 0,5 KONTROLKLASSE A.

FUNDAMENTER
 BETON 240 CA. 1:2 1/2:3 1/2 NØDDESTEN
 TERNINGSSTYRKE MINDST 240 KG/CM² EFTER 28 DØGN.
 PORTLAND-CEMENT, MINDST 300 KG/M³ BETON
 SANDCEMENTTAL MAX. 0,7 KONTROLKLASSE B.

T TENTORSTÅL 0,2% / 5600 KG/CM²
 KAMSTÅL, FKF 42, 0,2% / 4200 KG/CM²
 R RUNDJERN, STÅL 37
 JERNDIMENSIONER I MM., ØVRIGE
 UBENÆVNTE MÅL I CM., KOTER I M.
 DÆKKENDE BETONLAG, INDV. FLADER: - CM.
 UDV. FLADER: - CM.
 FLADER MOD JORD: 3 CM.

PÆLE RAMMES TIL NOMINEL BÆREEVNE
 33 T.

PÆLEHOVEDET BORTHUGGES TIL 5 CM.
 OYER FUK.

PÆLEJERN BLOTTES OG INDSTØBES
 80 CM.

SOLRØD KOMMUNE
 Teknisk forvaltning
 Indg. d. 2 JULI 1973
 360-388/73
 J. nr. *le dot*

17 JULI 1973
 HENHØRER TIL BYGGE-
 TILLADELSE AF: 195-73
Ottavus
 BYGNINGSINSPEKTØR

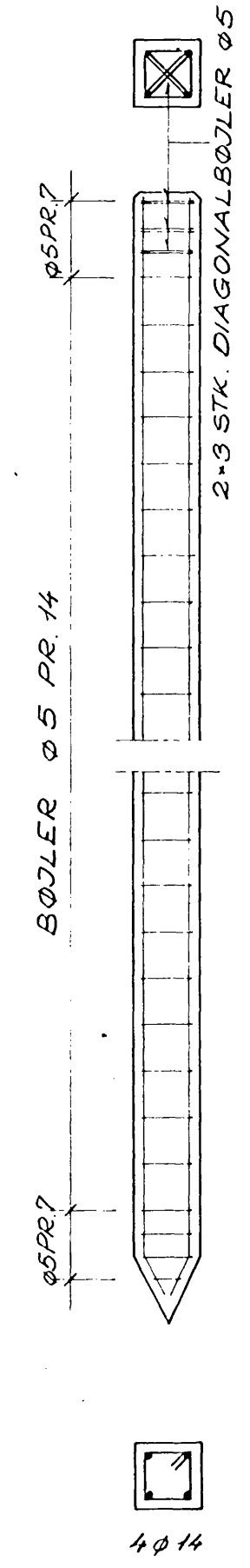
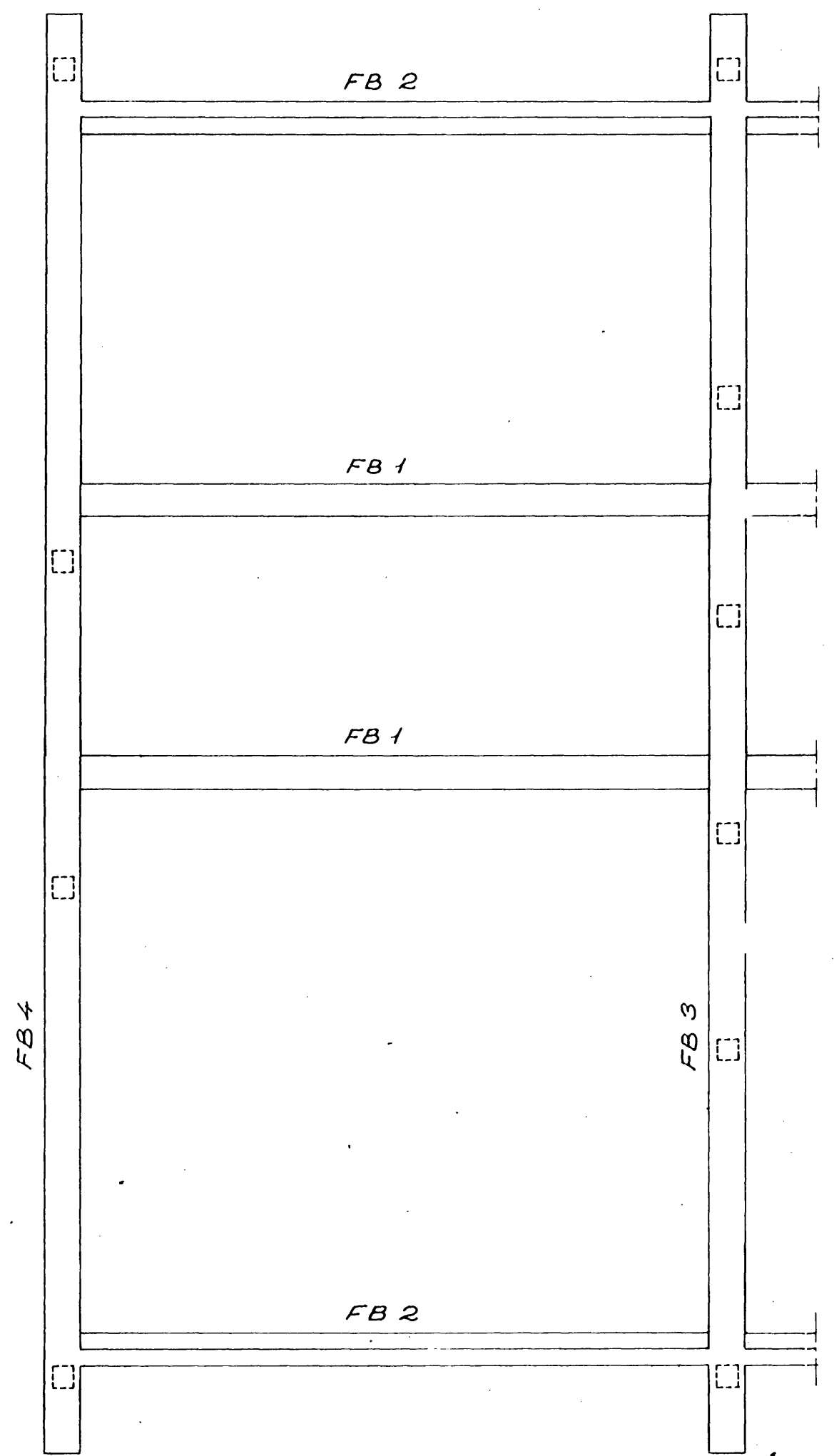
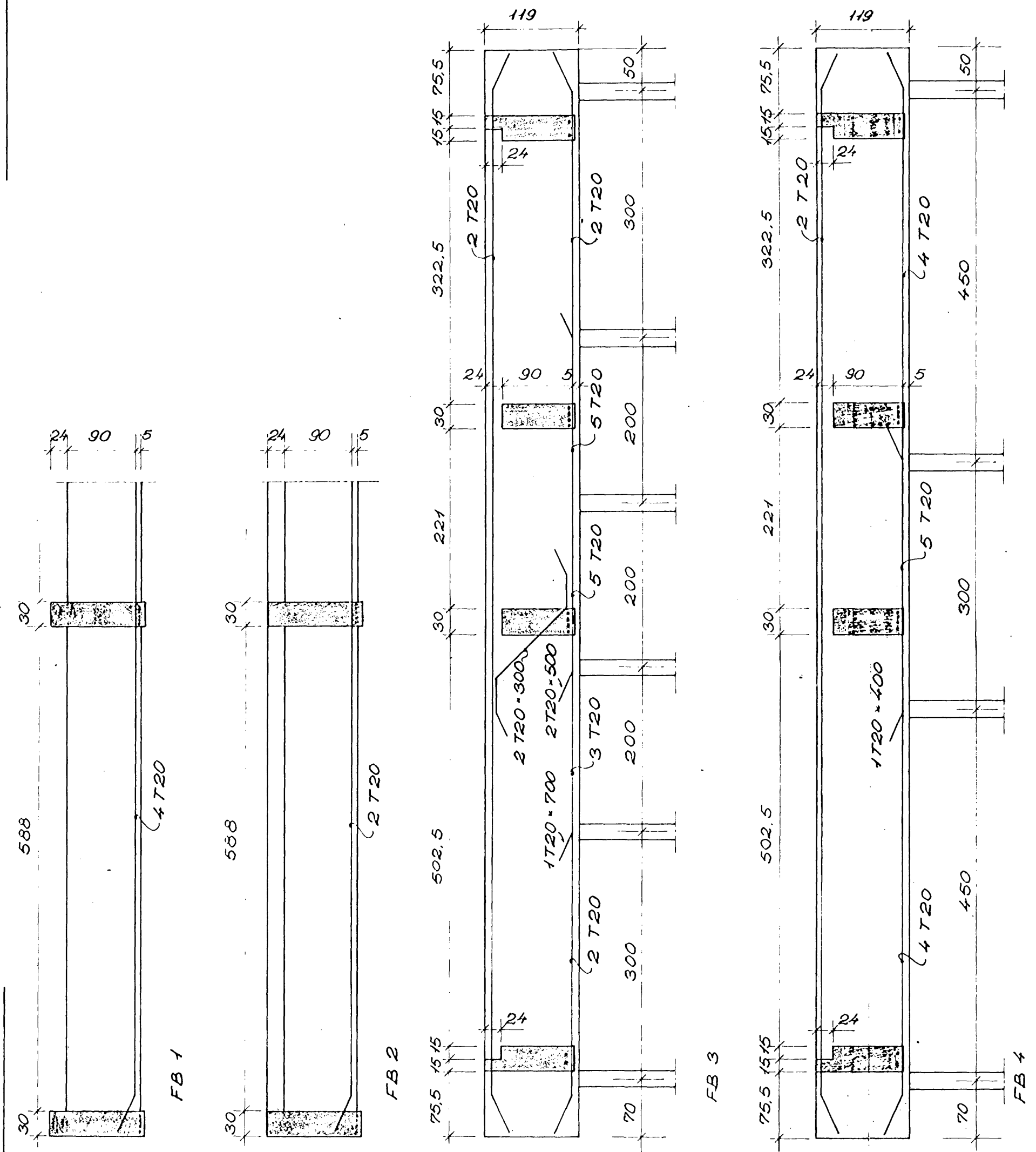
1/6 MATR. NR. 1^o SOLRØD BY OG SOGN

PILOTERING
 JERNBETONDETALJER. 1:50

HARRY CLAUSEN
 CIVILINGENIØR F. R. I.
 FREDERIKSBERGGADE 38
 KBH. K. - TLF. BY 998 - 1186

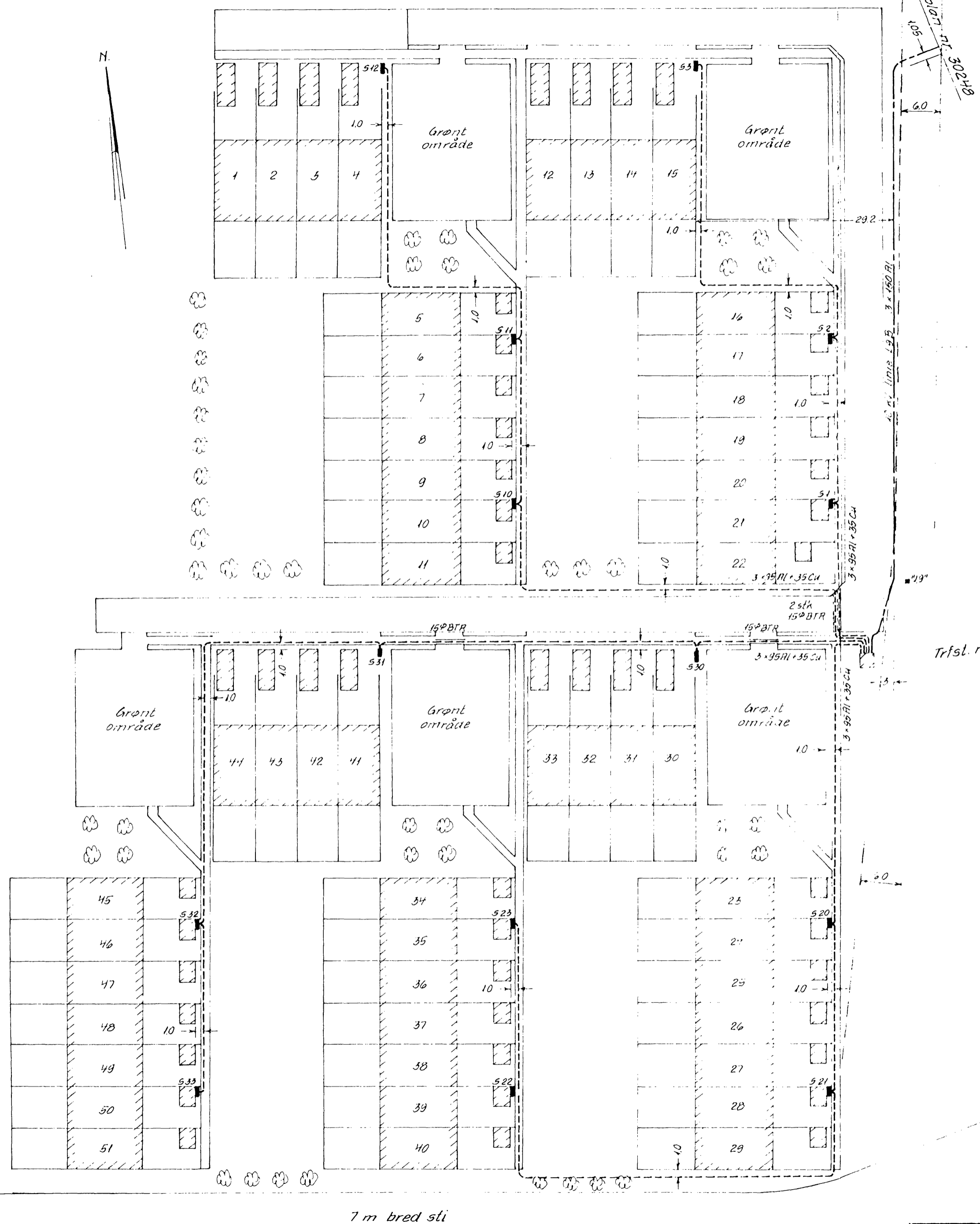
ING. TEGN. NR. 210.
 SAG. 20.73 D. 31. 12. 71.

REV.				
MRK.				



4 Ø 14

Kabellængde på 10 kV linie L9B, se plan nr. 30248



se plan nr. 30248
60

3 x 95 Al + 35 Cu
3 x 95 Al + 35 Cu
2 stk
150 BTR

Trfst. nr. 6173

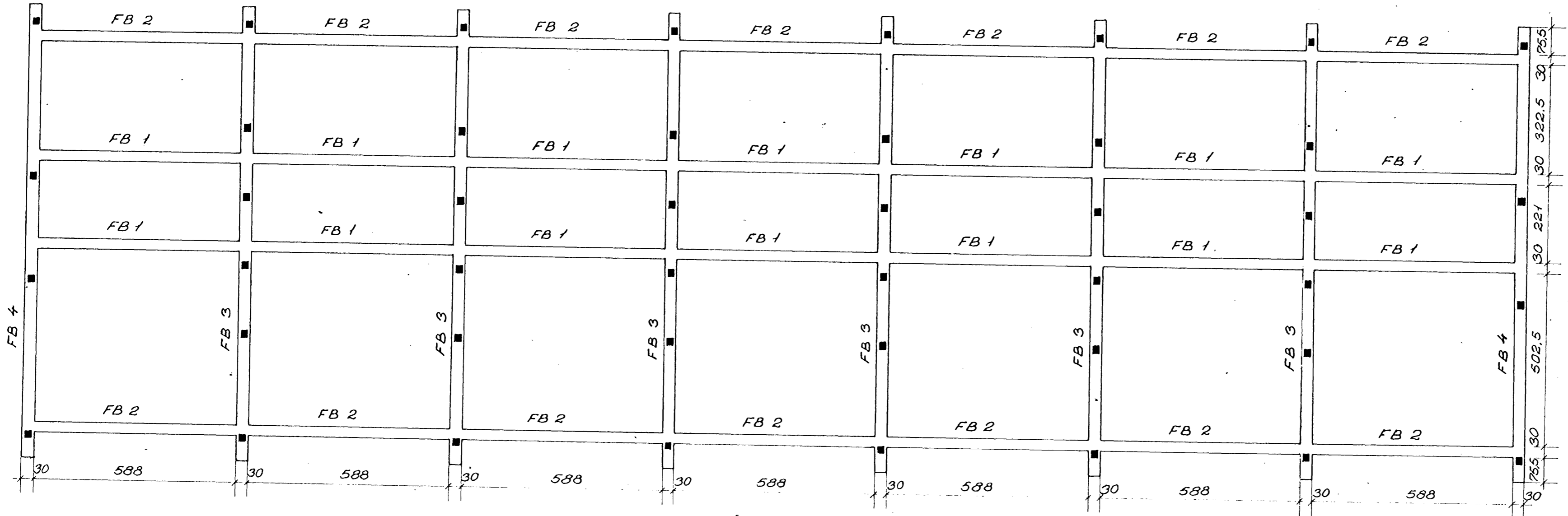
03 JULI 1974 H.P.
 HENHØRER TIL BYGGE-
 TILLADELSE AF:
 BYGNINGSINSPEKTØR

KOMMUNENS ARKIV

Ved arbejde i nærheden af vore jordkabler bedes udvist den største omhyggelighed, og er en biotekse af heblens nødvendig, bedes SEAS adviseret, så der på stedet kan tøres tilsyn med kablernes behandling.

- 10 kV jordkabel
- - - Lavsp
- Kabelskab
- Kabelmærke

SEAS HASLEV	Målestok	Dato	Sign.	Erstatter:
	1:500	Tegn. 1/5-74 Kontr. 1/7-74 Appr. 1/7-74	SP	nr. 30351 a
Plan over jordkabler i Solrød Klosterparken Trfst. 6173		10 kV linie L9B		Erstattet af:
		Ændringer 0 1/2-74		



FUNDAMENTSØVERKANT I KOTE 3,88.
 DETALJER I.H.T. ING. TEGN. NR. 210.

17 JULI 1973
 HENHØRER TIL BYGGE-
 TILLADELSE AF: 18/5-73
 20/6-73
O. Clausen
 BYGNINGSINSPEKTØR

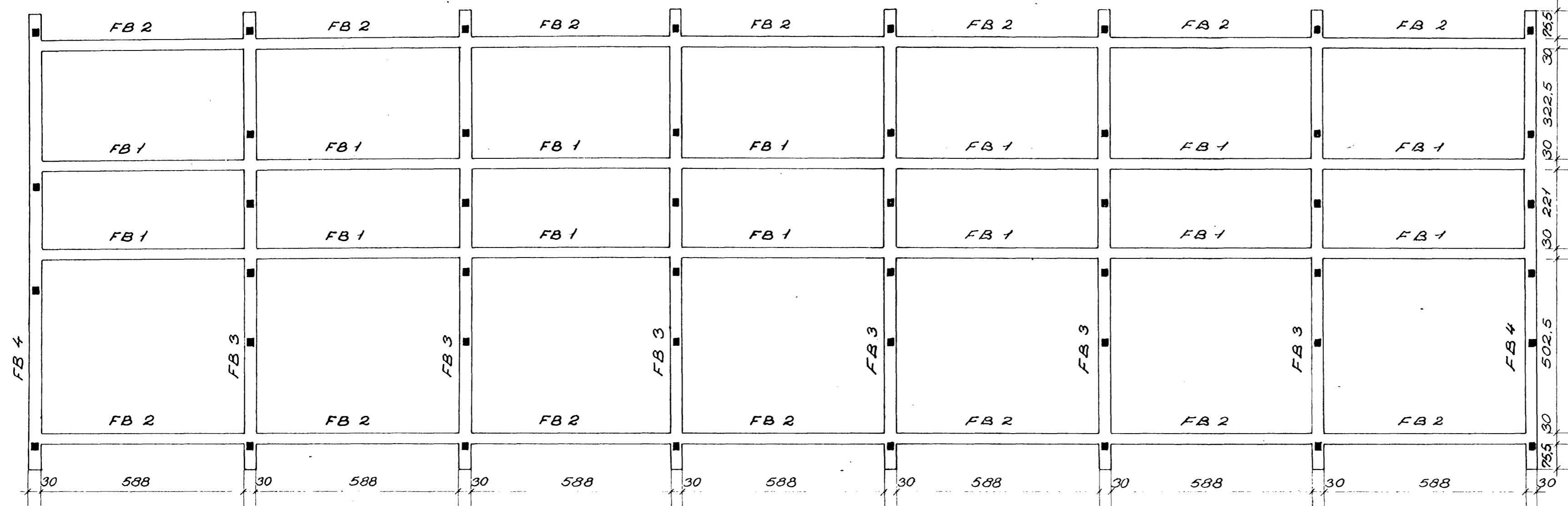
360-388/73
 1/2 det.

1/3 MATR. NR. 1^e SOLRØD BY OG SOGN.

FUNDAMENTSPLAN 1:100
 HARRY CLAUSEN
 CIVILINGENIØR F. R. I.
 FREDERIKSBERGGADE 38
 KØB. K. - TLF. BY 998 - 1186
 ING. TEGN. NR. 208.
 SAG. 20.73D. 31.12.71.

REV.					
MRK.					

BLOK 8



FUNDAMENTSOVERKANT I KOTE 3,88.
 DETALJER I.H.T. ING. TEGN. NR. 210 OG 211.

17 JULI 1973
 HENHØRER TIL BYGGE-
 TILLADELSE AF: 14/5-73
 201. f. 73
Ottensli
 BYGNINGSINSPEKTØR

Indp. G.
 J. nr. 36-388/73
 Matr. nr. 12 A

1/5 MATR. NR. 1^e SOLRØD BY OG SOGN.

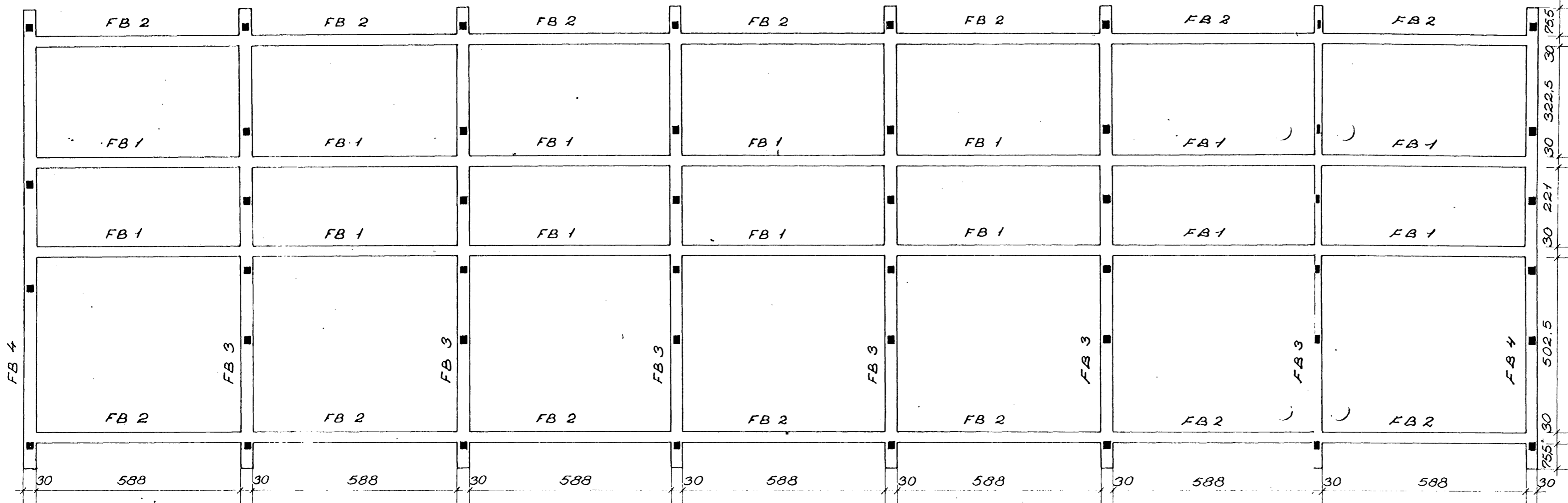
FUNDAMENTSPLAN 1:100

HARRY CLAUSEN
 CIVILINGENIØR F. R. I.
 FREDERIKSBERGGADE 38
 KBH. K. - TLF. BY 998 - 1186

ING. TEGN. NR. 209.
 SAG. 20.73 D. 31.12. 71.

REV.	19.6.73					
MRK.	A.					

BLOK 9



FUNDAMENTSOVERKANT I KOTE 3,88.
 DETALJER I.H.T. ING. TEGN. NR. 210 OG 211.

17 JULI 1973
 HENHØRER TIL BYGGE-
 TILLADELSE AF: 14/5-73
Olufsen
 BYGNINGSINSPEKTØR

I/S MATR. NR. 1^e SOLRØD BY OG SOGN.

FUNDAMENTSPLAN 1:100
 HARRY CLAUSEN
 CIVILINGENIØR F. R. I.
 FREDERIKSBERGGADE 38
 KBH. K. - TLF. BY 998 - 1186

ING. TEGN. NR. 207.
 SAG. 20.73D. 31.12.71

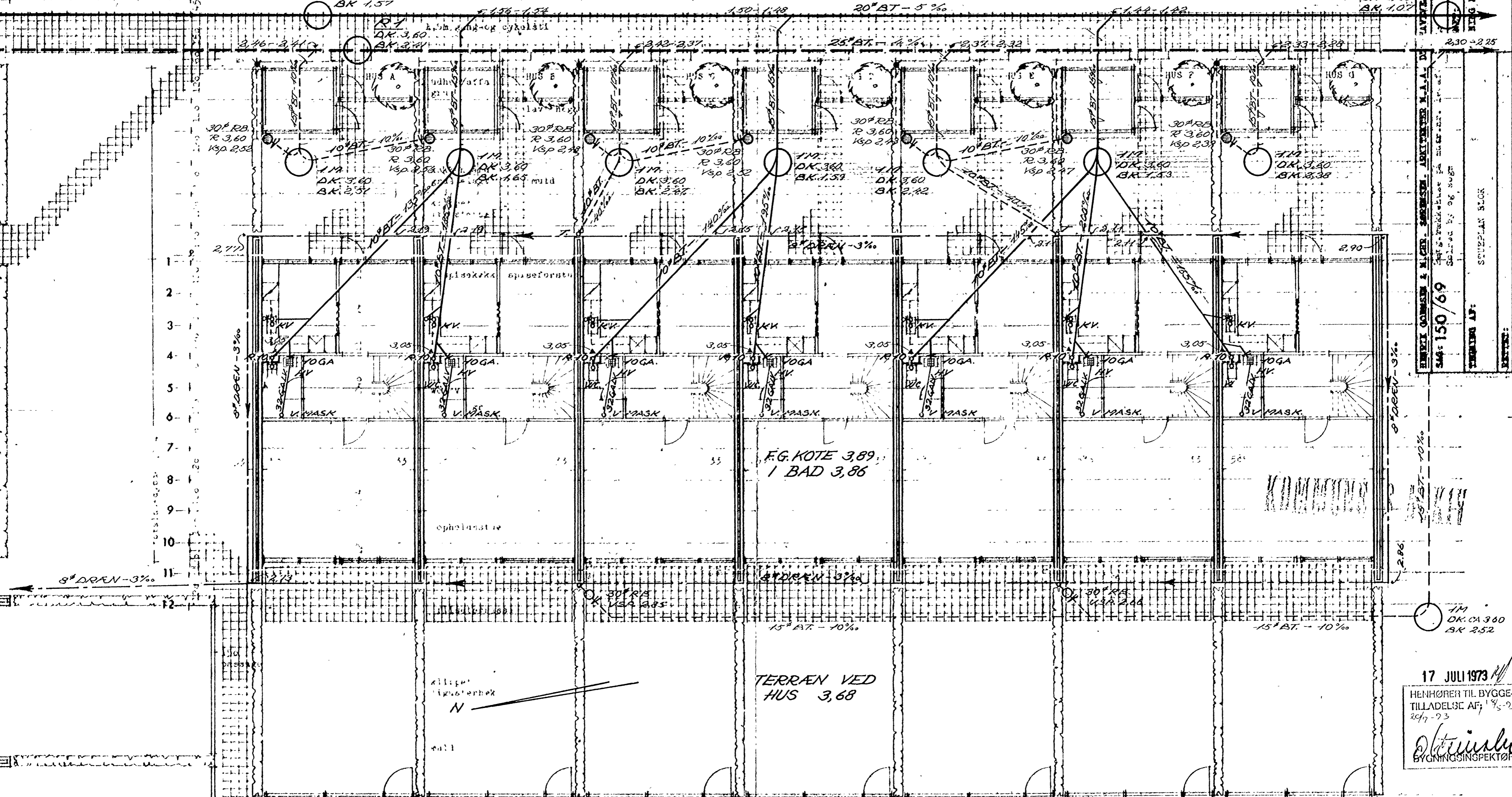
REV.	19.6.73					
MRK.	A.					

BLOK 7

grænset fællesareal

S2
DK 3,60
BK 1,57

S1
DK 3,60
BK 1,07



HENRIK OLSMANN & NIELS, SØRSTEDEN, ARKITEKTER N.A.A. DV
 246: 150/69
 TRÆNING AF:
 SVEJPLAN BLOK
 1:100

17 JULI 1973
 HENHØRER TIL BYGGETILLADELSE AF: 175-93
 207-93
 O. Steinsbo
 BYGNINGSINSPEKTØR

SOLRØD KOMMUNE
 Teknisk forvaltning
 Indg. d. ...
 Nr. 160-383/73

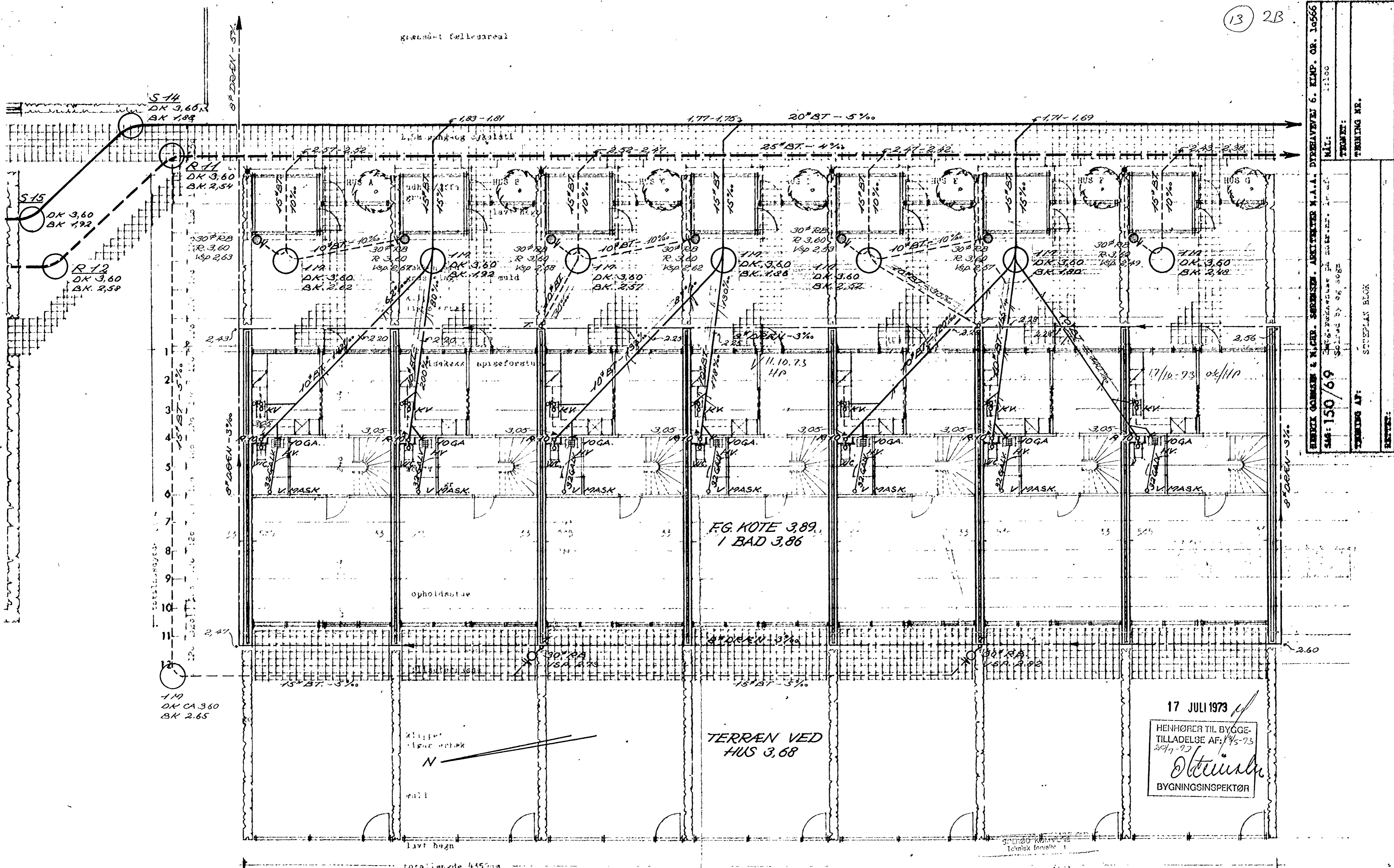
I/S MATR. NR. 19, SOLRØD BY OG SOGN
 KLOAKPLAN 1:100

HARRY CLAUSEN
 CIVILINGENIØR P. F. I.
 FREDERIKSBERGGADE 38
 KØB. K. TLF. BY 098 1186
 REV. 22.6.73
 MRK. 1

BLOK 9.

STØBEGODS OG SIGNATURER, SE TEGN 100.

grundstøtt fællesareal



S-14
DK 3,60
BK 1,88

R-11
DK 3,60
BK 2,54

R-12
DK 3,60
BK 2,58

R-10
DK CA 3,60
BK 2,65

1,83-1,81

1,77-1,75

20° BT - 5%

1,71-1,69

1
2
3
4
5
6
7
8
9
10
11
12

opholdsstue

FG. KOTE 3,89
1 BAD 3,86

TERRÆN VED
HUS 3,68

17 JULI 1973
 HENHØRER TIL BYGGE-
 TILLADELSE AF: 1/5-73
 30/7-73
Ole Jensen
 BYGNINGSINSPEKTØR

total længde 455,00m

grundstøtt fællesareal

STØBEGODS OG
SIGNATURER, SE TEKN. 100.

BLOK 7.

360-388/73
12/74

1/5 MATR. NR. 19, SOLRØD BY OG SOGN

KLOAKPLAN 1 100

HARRY CLAUSEN
 CIVILINGENIØR F. R. I.
 FREDERIKSBERGGADE 38
 KØB. K. TLF. BY. 008 1180

ING. TEKN. NR. 107
 SAG 20.73. D. 31.12.71

REV.	27.6.73		
MRK.	A		

HENRIK GOMMERS & NIELS. SØRENSEN. ARKITEKTER M.A.A. DYREHAVNVEJ 6. KAMP. ØR. 10566
 NÅL: 1:100
 TEGNING NR.:
 STØBEPAN BLOK
 SAG: 150/69
 17/10.73 ok/HIP

R 13
DK 3,82
BK 2,73

1 M
DK 3,82
BK 2,84

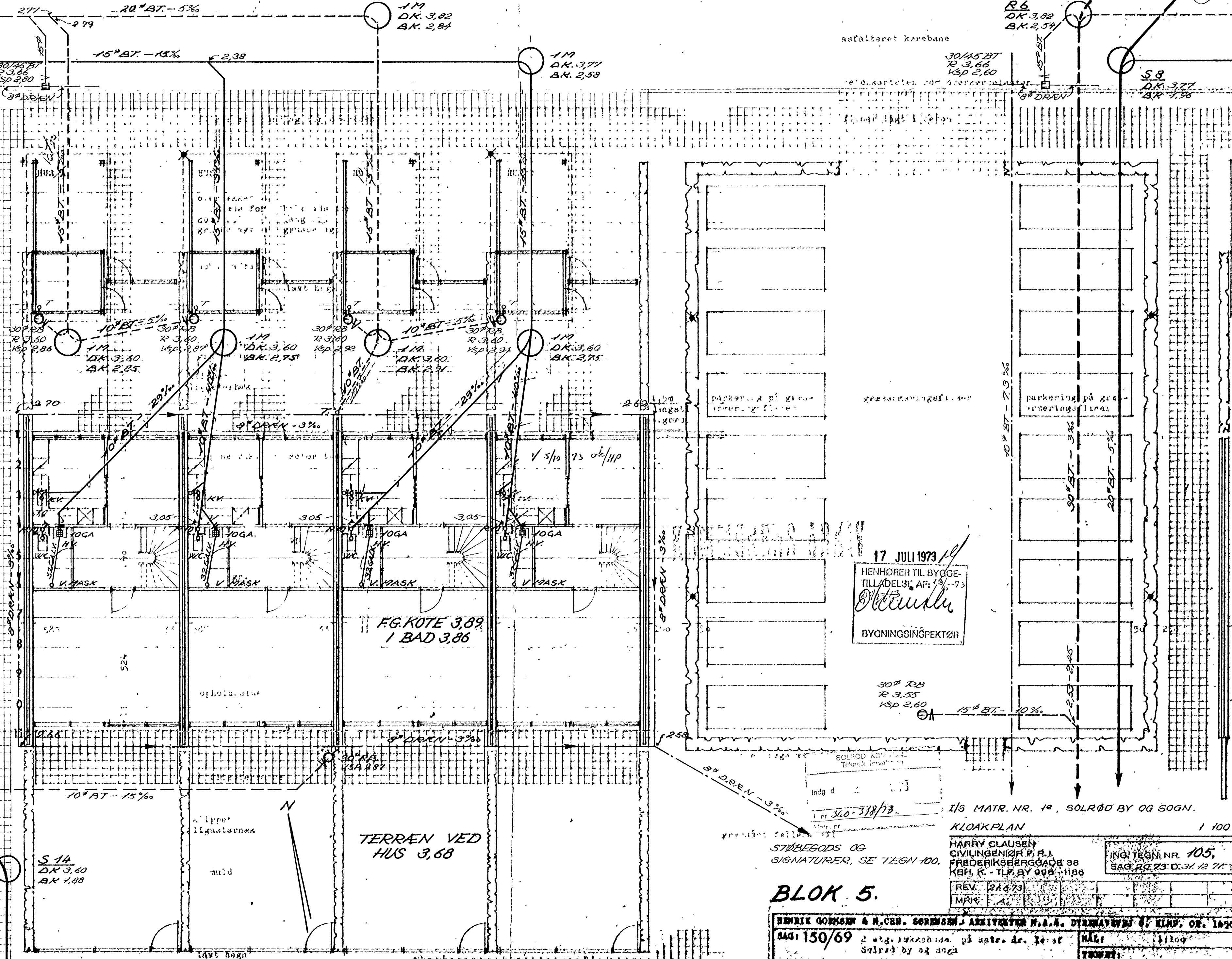
R 6
DK 3,82
BK 2,54

S 8
DK 3,77
BK 1,98

S 16
DK 3,77
BK 2,20

1 M
DK 3,77
BK 2,53

30/45 BT
R 3,66
KSP 2,60



17 JULI 1973
 HENHØRER TIL BYGGETILLADELSE AF: 18-73
Henrichsen
 BYGNINGSINSPEKTØR

30" RB
 R 3,55
 KSP 2,60

SOLRØD KØBENHAVN
 Teknisk Forvaltning
 Indg d
 Nr 360-318/73

I/S MATR. NR. 10, SOLRØD BY OG SOGN.

KLOAKPLAN 1/100

HARRY CLAUSEN
 CIVILINGENIØR P. F. I.
 FREDERIKSBERGGADE 38
 KØB. K. - TEL. BY 998-1180

ING. TEGN. NR. 105
 SAG. 22.73 D. 31. 12 71

BLOK 5.

HENRIK GORMSEN & N. CHR. SØRENSEN, ARKITEKTER N.S.A., DYBBELVEJ 67, KLIP, ØB. 14766		SAG: 150/69	
2 etg. lejligheder på uatr. dr. i et Solrød by og sogn		MÅL: 1:100	
TEGNING AF: GURUPAN BLOK		TEGNET: []	
REVISOR: []		TILGANG: []	

R 12
DK 3,60
BK 2,58

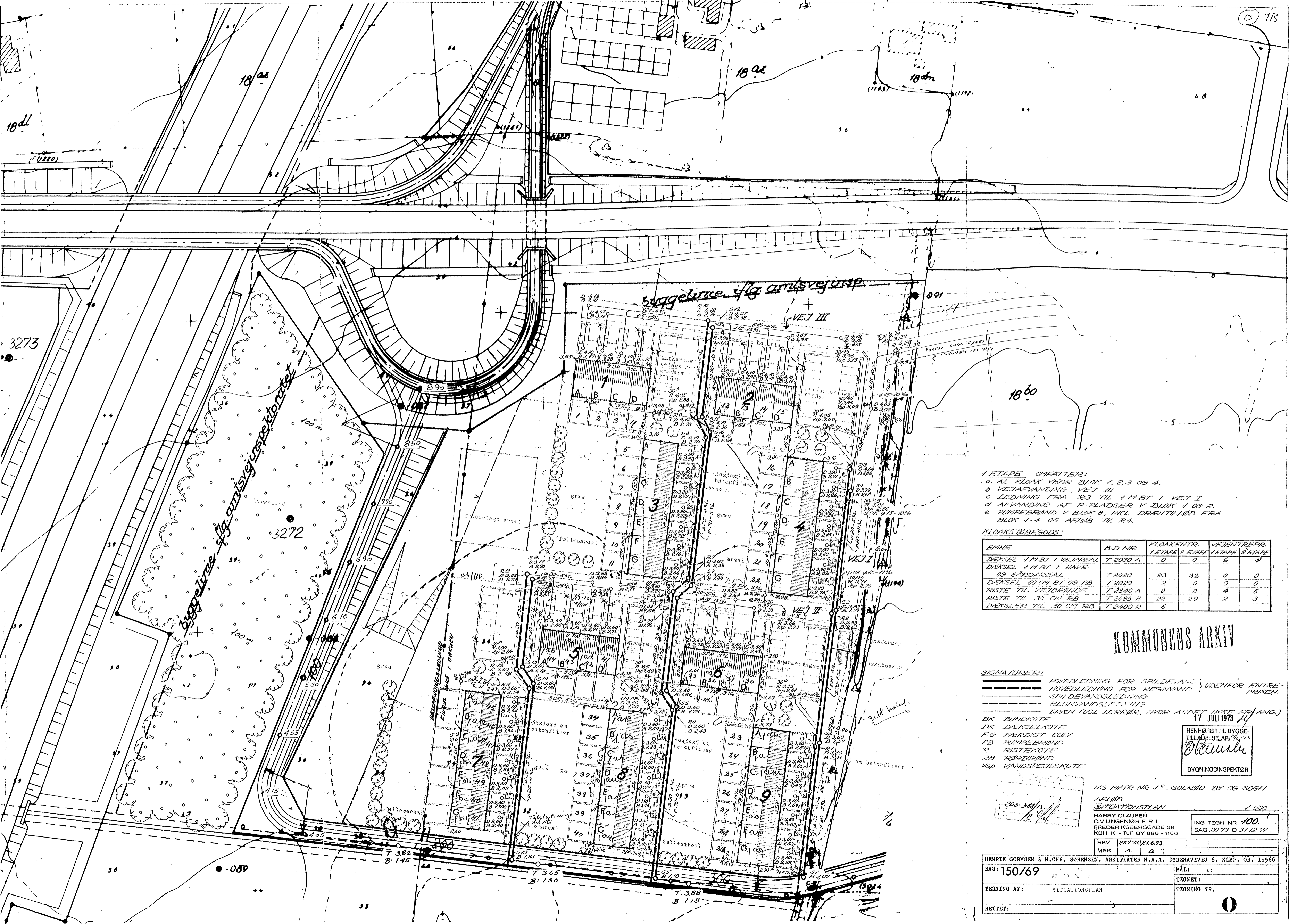
S 15
DK 3,60
BK 1,92

S 14
DK 3,60
BK 1,88

R 11
DK 3,60
BK 2,54

TERRÆN VED
HUS 3,68

total blokklængde 2'05



- 1. ETAPPE OMFATTER:**
- a. AL KLOAK VEDR BLOK 1, 2, 3 OG 4.
 - b. VEJAFVANDING, VEJ III.
 - c. LEDNING FRA R3 TIL 1 M BT I VEJ I.
 - d. AFVANDING AF P-PLADSER V BLOK 1 OG 2.
 - e. PUMPEBRØND V BLOK 3, INCL DRÆNTILLØB FRA BLOK 1-4 OG AFLØB TIL R4.

KLOAKSTØBEGODS:

EMNE	B.D NR	KLOAKENTR. 1. ETAPPE	KLOAKENTR. 2. ETAPPE	VEJENTREPR. 1. ETAPPE	VEJENTREPR. 2. ETAPPE
DKSEL 1 M BT I VEJAREAL	T 2030 A	0	0	6	1
DKSEL 1 M BT I HAVE- OG GRØDAREAL	T 2020	23	32	0	0
DKSEL 80 CM BT OG RB	T 2020	2	0	0	0
RISTE TIL VEJBRØNDE	T 2340 A	0	0	4	6
RISTE TIL 30 CM RB	T 2085 B	22	29	2	3
DKSLER TIL 30 CM RB	T 2400 R	6			

KOMMUNENS ARKIV

- SIGNATURER:**
- HOVEDLEDNING FOR SPILDEVAND } UDEFOR ENTREPRISEPRISEN.
 - HOVEDLEDNING FOR REGNVAND }
 - SPILDEVANDSLEDNING
 - REGNVANDSLEDNING
 - DRÆN (UGL LÆRREB, HVOR ANDET IKKE ER ANG.)
- 17 JULI 1973
- BK BUNDKOTE
 DK DÆKSELKOTE
 FG FÆRDIGT GULV
 RB PUMPEBRØND
 R RISTEKOTE
 RB RØRBRØND
 Ksp VANDSPECILSKOTE
- HENHØRER TIL BYGGETILLADELSE AF 15.73
- Ole Jensen
BYGNINGSINSPEKTØR

1/5 MATR NR 1^o, SOLRØD BY OG SOGIN

AFLØB

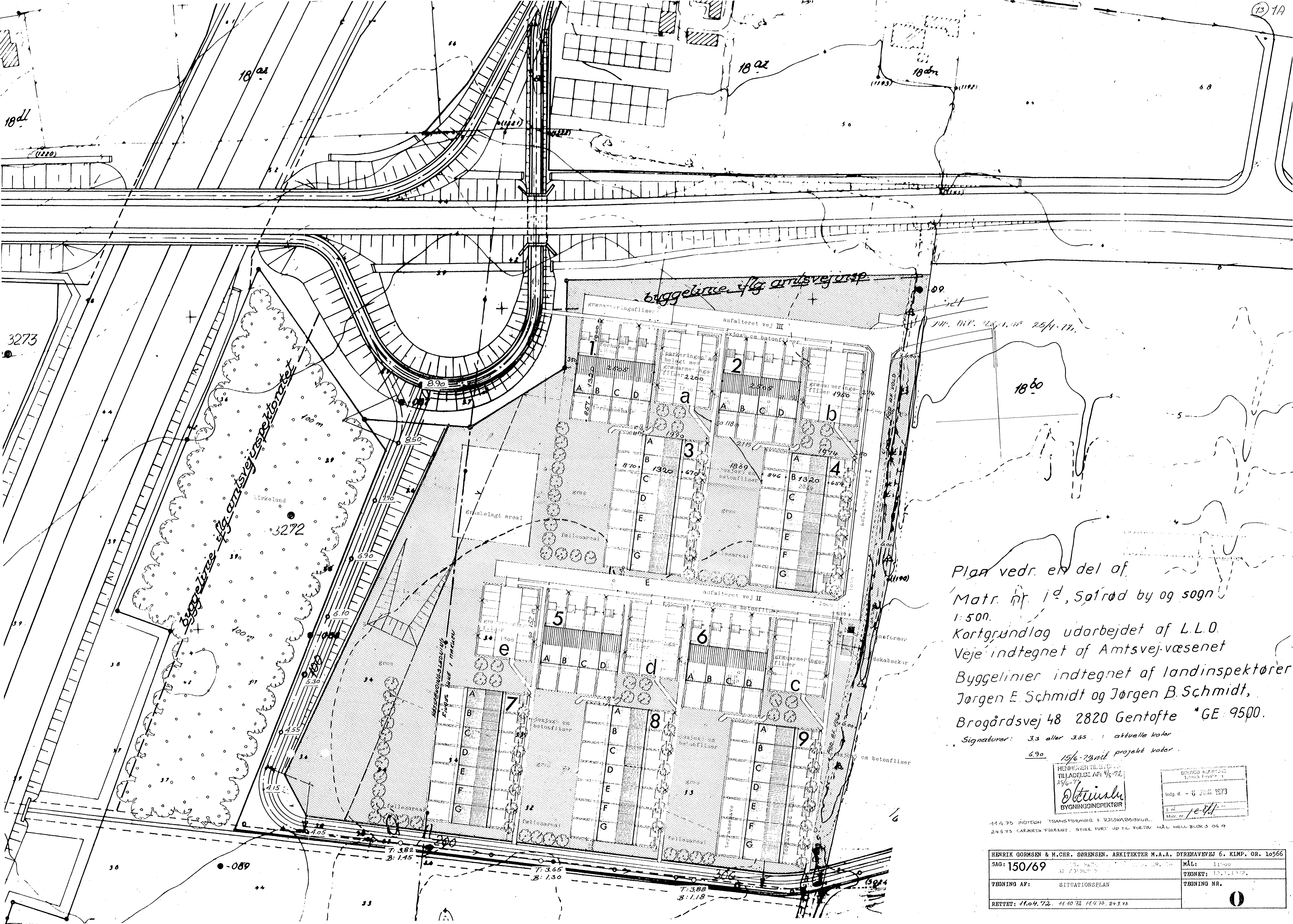
SITUATIONSPLAN 1:500

HARRY CLAUSEN
CIVILINGENIØR F R I
FREDERIKSBERGGADE 38
KBH K · TLF BY 998 · 1186

ING TEGN NR 100.
SAG 20 73 D 31 12 71.

REV 227 22 24.6.73
MRK A A

HENRIK GORMSEN & M.CHR. SØRENSEN, ARKITEKTER M.A.A. DYREHAVNVEJ 6. KLMP. OR. 10566		MÅL:	
SAG: 150/69		TEGNET:	
TEGNING AF: SITUATIONSPLAN		TEGNING NR. 1	
RETTET:			

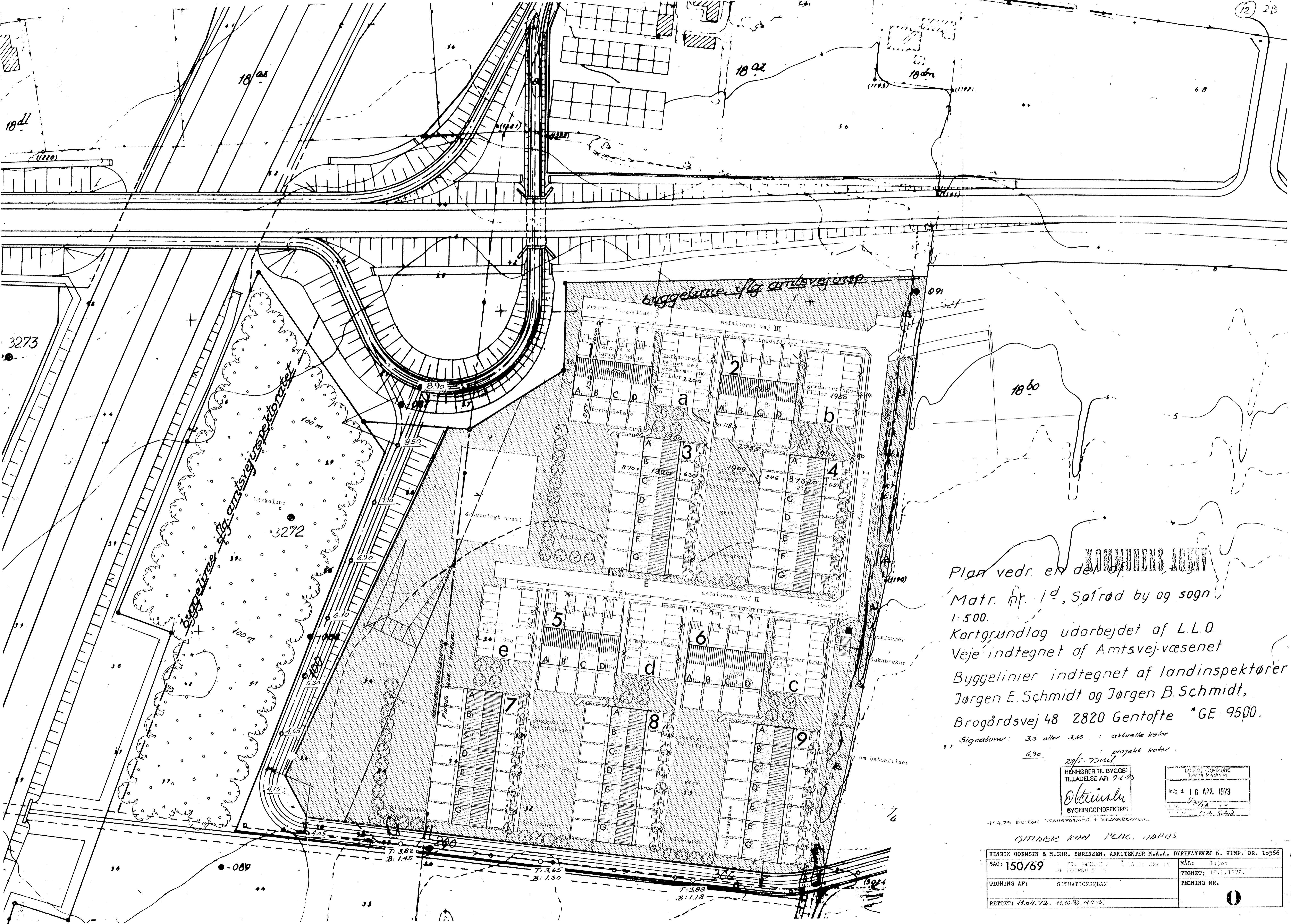


Plan vedr. en del af
 Matr. nr. 1 d, Søfød by og sogn
 1:500.
 Kortgrundlag udarbejdet af L.L.O.
 Veje indtegnet af Amtsvejvæsenet
 Byggelinier indtegnet af landinspektører
 Jørgen E. Schmidt og Jørgen B. Schmidt,
 Brogårdsvej 48 2820 Gentofte *GE 9500.
 Signaturer: 3.3 eller 3.65 : aktuelle koter
 6.90 15/6-73 med projekt koter

HENRIK GORMSEN
 TILDELSE AF: 4/6-72
 25/6-73
 Bygningsspektør
 SØRØD KLIMPE
 Tegnenummer 1
 Indg. d. - 6 JUNI 1973
 J. nr.
 Matr. nr. 1041

11.4.73 INOTEGN TRANSFORMER + RÆSKABSKUR.
 24.5.73 CARBONFILAMENT. STIER FURT UD TIL FORTØJ MÅL HELL-BLOKS OG 4

HENRIK GORMSEN & M.CHR. SØRENSEN, ARKITEKTER M.A.A., DYREHAVEVEJ 6, KLMP, OR. 10566		MÅL: 1:500	
SAG: 150/69	TEGNING NR. 1	TEGNET: 12.1.1972	
TEGNING AF: SITUATIONSPLAN	TEGNET NR.		
RETTET: 11.04.72, 11.10.72, 14.4.73, 24.5.73		O	

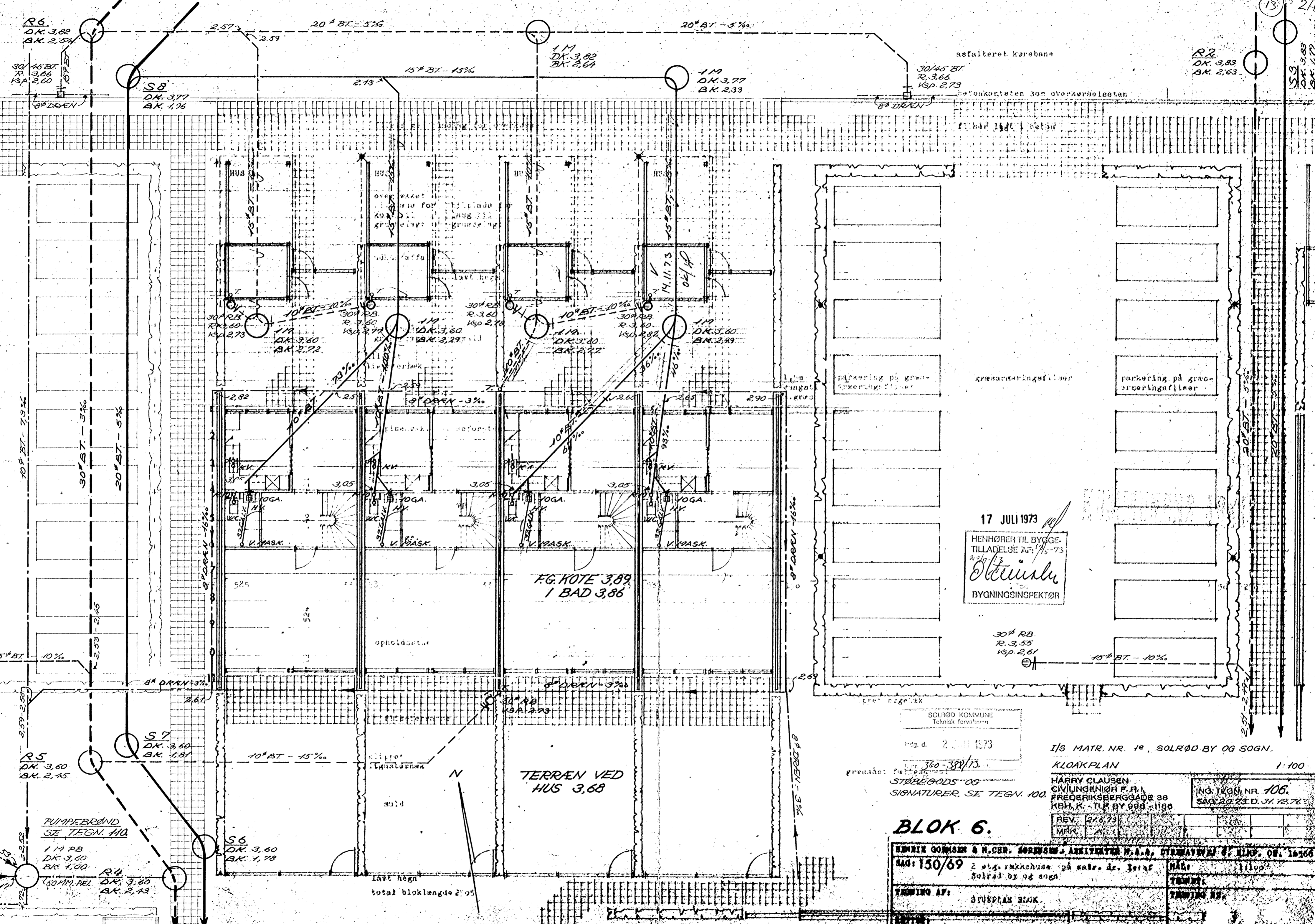


KOMMUNENS ARBEJDE
 Plan vedr. en del af
 Matr. nr. 1 d, Sørod by og sogn
 1:500.
 Kortgrundlag udarbejdet af L.L.O.
 Veje indtegnet af Amtsvej-væsenet
 Byggelinier indtegnet af landinspektører
 Jørgen E. Schmidt og Jørgen B. Schmidt,
 Brogårdsvej 48 2820 Gentofte *GE. 9500.
 Signaturer: 3.3 eller 3.65 : aktuelle koter
 6.90 : projekt koter

HENHØRER TIL BYGGE-
 TILLADELSE AF: 7-4-73
 16 APR. 1973
 BYGNINGSINSPEKTØR

GIFLIDER KUN PLDG. 10/11/5

HENRIK GORMSEN & M. CHR. SØRENSEN, ARKITEKTER M.A.A. DYREHAVEVEJ 6. KLMP. OR. 10566	
SAG: 150/69	MÅL: 1:500
TEGNING AF: SITUATIONSELAN	TEGNET: 17.1.1972.
RETET: 11.04.72. 11.10.72. 11.4.73.	TEGNING NR. 0



17 JULI 1973
 HENHØRER TIL BYGGETILLADELSE AF 17/73
Steenly
 BYGNINGSINSPEKTØR

SOLRØD KOMMUNE
 Teknisk forvaltning
 Indg. d. 2. 1973

I/S MATR. NR. 1e, SOLRØD BY OG SOGN.

gennemset: 360-388/73
 STØBEGODS OG
 SIGNATURER, SE TEGN. 100.

KLOAKPLAN 1:100
 HARRY CLAUSEN
 CIVILINGENIØR F. R. I.
 FREDERIKSBERGGADE 38
 KØB. K. - TLF. ØY 998-1180
 ING. TEGN. NR. 106.
 SAG. 20.73 D. 31.12.71

BLOK 6.

HENRIK GONNER & N. CHR. SØRENSEN, ARKITEKTER N.A.A., DREJEMAVEJ 8, KLIPPE, ØS. 16766	
SAG: 150/69	2 etg. rækkehuse på matr. ds. Joraf Solrød by og sogn
TEGNING AF: ØVEPLAN BLOK.	MÅST: 1:100
TEGNING NR.	

FG. KOTE 3,89
 I BAD 3,86

TERRÆN VED
 HUS 3,68

PUMPEBRØND
 SE TEGN. 110

R4
 1 M PB
 DK 3,60
 BK 2,43

R5
 DK 3,60
 BK 2,45

R6
 DK 3,82
 BK 2,54

S8
 DK 3,77
 BK 1,96

R2
 DK 3,83
 BK 2,63

R3
 DK 3,83
 BK 1,79

S6
 DK 3,60
 BK 1,78

S7
 DK 3,60
 BK 1,81

R5
 DK 3,60
 BK 2,45

R4
 DK 3,60
 BK 2,43

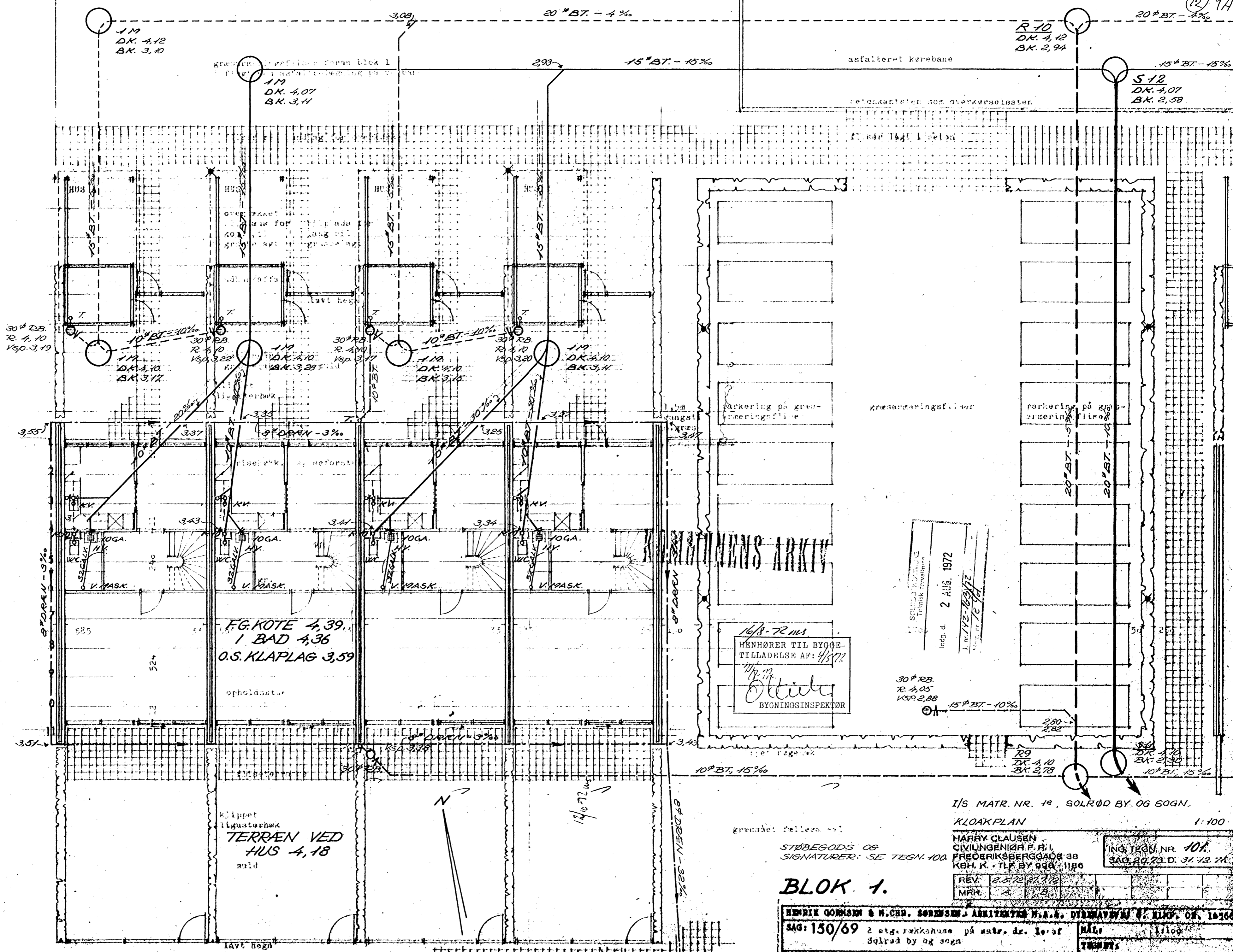
R3
 DK 3,60
 BK 2,73

R2
 DK 3,60
 BK 2,72

R1
 DK 3,60
 BK 2,72

R1
 DK 3,60
 BK 2,72

R1
 DK 3,60
 BK 2,72



1 M
DK. 4,12
BK. 3,10

1 M
DK. 4,07
BK. 3,11

R 10
DK. 4,12
BK. 2,94

5 12
DK. 4,07
BK. 2,58

30° RB
R. 4,10
VSP. 3,19

1 M
DK. 4,10
BK. 3,12

1 M
DK. 4,10
BK. 3,28

30° RB
R. 4,10
VSP. 3,17

1 M
DK. 4,10
BK. 3,15

30° RB
R. 4,10
VSP. 3,20

1 M
DK. 4,10
BK. 3,11

FG. KOTE 4,39
1 BAD 4,36
O.S. KLAPLAG 3,59

opholdsst.

Klipet
ligusterheks
TERRÆN VED
HUS 4,18
muld

total blokklængde 2,05

HENS ARKIV

16/8-72 MS
HENHØRER TIL BYGGE-
TILLADELSE AF: 4/5772
17/10/72
BYGNINGSINSPEKTØR

SOLRØD Bygningsselskab
af
Telmek forvaltere
Indg. d. 2 AUG. 1972
J. nr. 112-88/72
17/10/72

30° RB
R. 4,05
VSP. 2,88

15° BT - 10%

I/S MATR. NR. 10, SOLRØD BY. OG SOGN.

KLOAKPLAN

1:100

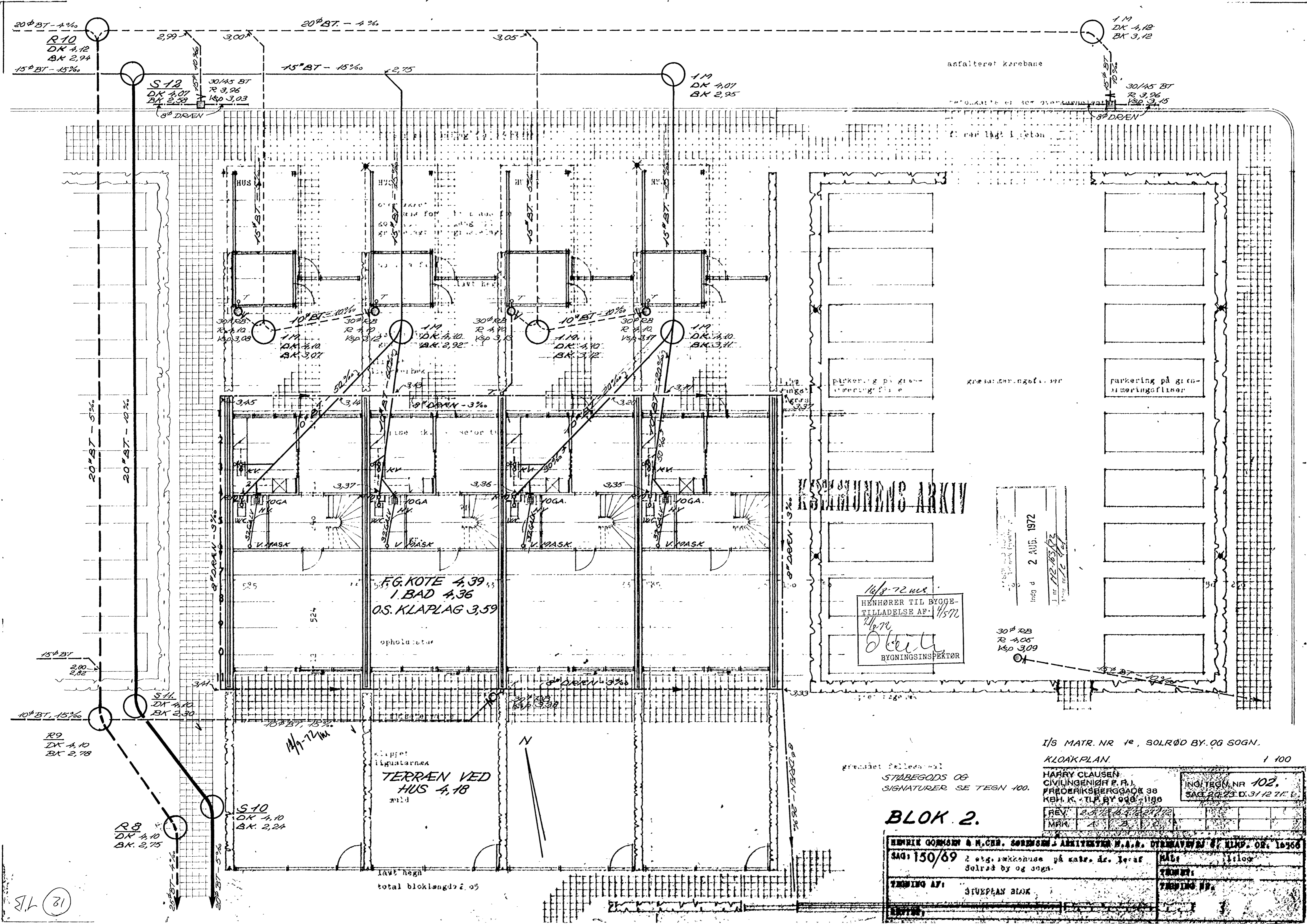
HARRY CLAUSEN
CIVILINGENIØR F. R. I.
FREDERIKSBERGGÅDE 38
KØB. K. - TLF. BY 998 1180

ING. TEKN. NR. 101.
SAG. 20.73 D. 31.12.71

STØBEGODS OG
SIGNATURER: SE. TEKN. 100.

BLOK 1.

HENRIK GORMSEN & N. CHR. SØRENSEN, ARKITEKTER N.A.A., DYREHAVEN 4, KLØB. ØB. 12766	
SAG: 150/69	2 ejs. rækkehuse på matr. nr. 10 af Solrød by og sogn
TEKNIK AF:	BYGNINGSBLOK
REV. 2.5.72	1/100
MFR. 4	TEKNIK AF:



RESTAURANTENS ARKIV

16/8-72 mss.
 HENHØRER TIL BYGGETILLADELSE AF 4/572
 24/872
 Bygningsinspektør

Indg d 2 AUG. 1972
 J nr 12-63/72
 Bygningsinspektør

I/S MATR. NR 1e, SOLRØD BY. OG SOGN.

KLOAKPLAN 1 100

HARRY CLAUSEN
 CIVILINGENIØR F. A. I.
 FREDRIKSBERGGÅDE 38
 KØB. K. - TLF. BY 998-1180

INGL. TEGN. NR 102.
 SAG: 20/69 D. 31.12.71

BLOK 2.

HENRIK GOMSEN & H. CHR. SØRENSEN, ARCHITECTER N.A.S., DYREHAVEN 8, KLIP. OD. 1936

SAG: 150/69 2 etg. rækkehus på matr. nr. 1e af Solrød by og sogn.

TEGNING AF: STUEPLAN BLOK

TEGNING NR.

31

I foråret 2011 konstaterede vi at , at omfangsdræn ikke var udført som på byggetegningerne.

Vi konstaterede to væsentlige fejl.

- 1) Dræn fra blok 5,6,8 og 9 endte blindt i jorden ved siden af pumpebrønden ud for blok 8
- 2) Dræn fra blok 7 var tilsluttet direkte til regnvandskloak der hvor den skulle have krydset regnvandskloaken. (drænet virkede så direkte modsat en hensigt ved høj vandstand i åen)

Ifølge tegningerne skulle alle disse blokke have omfartsdrænet tilsluttet pumpebrønden ud for blok 8.

Vi har derfor fået udbedret disse skavanker, ved at samle drænene fra blok 5,6,8 og 9 i en samlebrønd, som er tilsluttet pumpebrønden ved blok 8.

For blok 7 vedkommende har vi fået etableret et sandfang og en efterfølgende pumpebrønd for enden af blok 7. Pumpebrønden er tilsluttet regnvandskloaken. Samtidig er den direkte forbindelse fra regnvandskloaken til omfangsdrænet fjernet.

Disse foranstaltninger har været drøftet med daværende Solrød Spildvand.

15" BT - 10%

K 2,53 - 2,1

8" DRÆN - 3%

2,61

52

opholdsstue

flisbetone

10" BT - 15%

klippe
støbtørvek

gulv

lavt hægn

total blokke

R5
DK. 3,60
BK. 2,45

S7
DK. 3,60
BK. 1,81

PUMPEBRØND
SE TEKN. 110

1 M PB.
DK. 3,60
BK. 1,00

S6
DK. 3,60
BK. 1,78

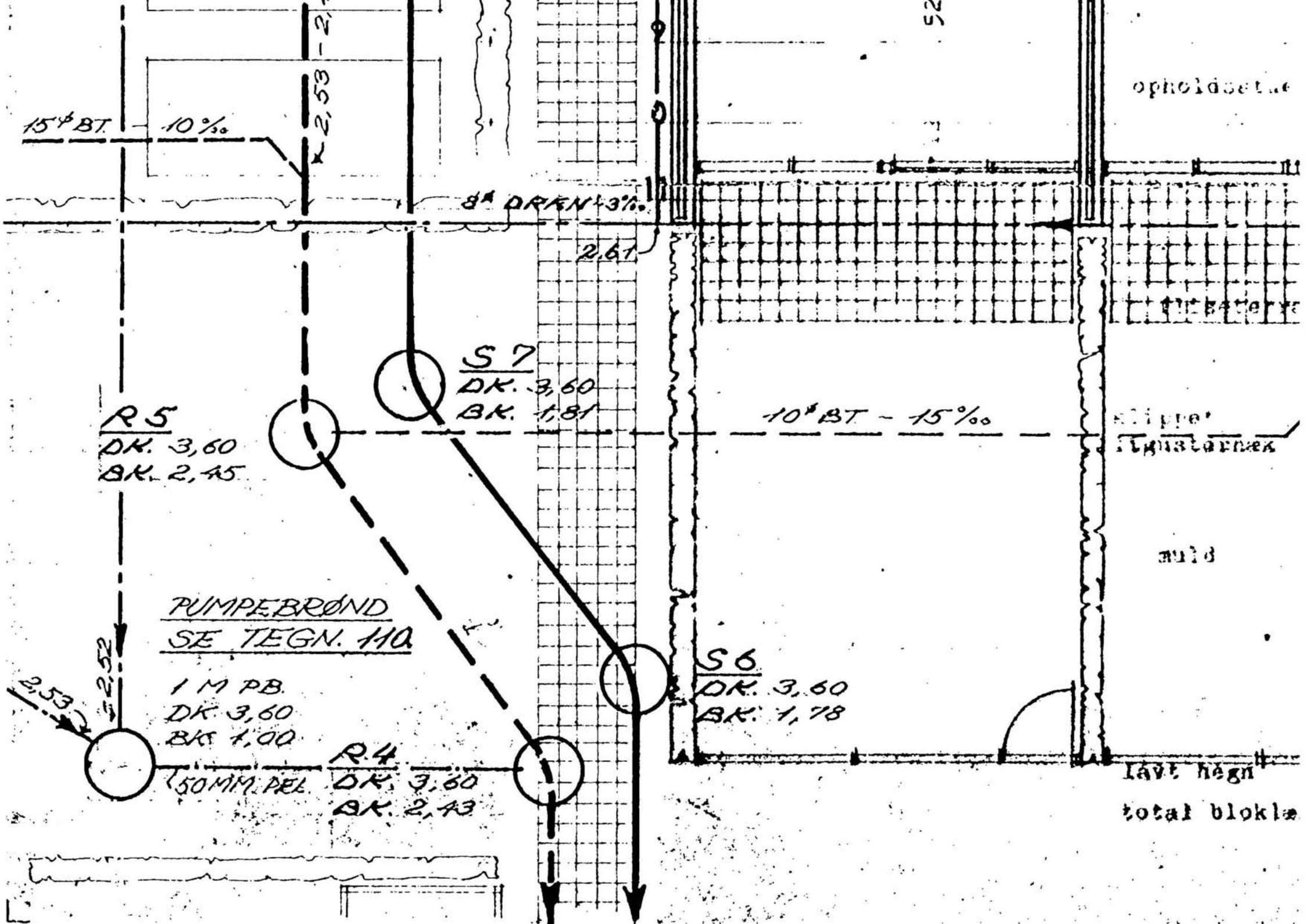
R4
DK. 3,60
BK. 2,43

50MM PEL

2,53

2,52

2,53



15" BT - 10%

K 2,53 - 2,1

8" DREN - 3%

2,61

52

opholdsetale

flisbeterve

10" BT - 15%

klippe
støttemur

gulv

lavt hegn

total blokke

R5
DK. 3,60
BK. 2,45

S7
DK. 3,60
BK. 1,81

PUMPEBRØND
SE TEGN. 110

1 M PB.
DK. 3,60
BK. 1,00

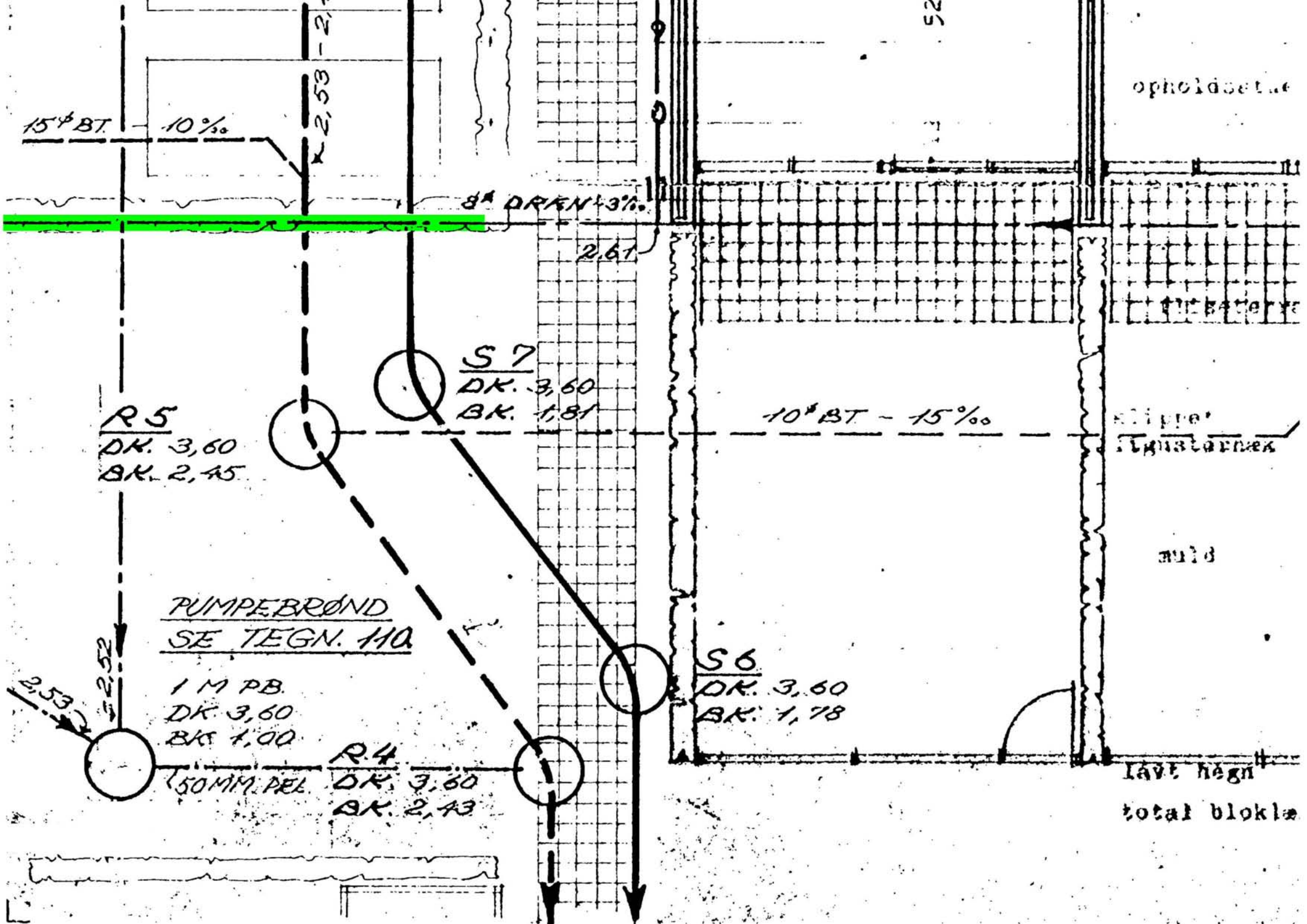
S6
DK. 3,60
BK. 1,78

R4
DK. 3,60
BK. 2,43

50MM PEL

2,53

2,53



15" BT - 10%

K 2,53 - 2,1

8" DREN - 3%

2,61

52

opholdsstue

flisbetone

klippe
støttemur

gulv

lavt hegn

total blokke

2,59 - 2,587

R5
DK. 3,60
BK. 2,45

S7
DK. 3,60
BK. 1,81

10" BT - 15%

PUMPEBRØND
SE TEKN. 110

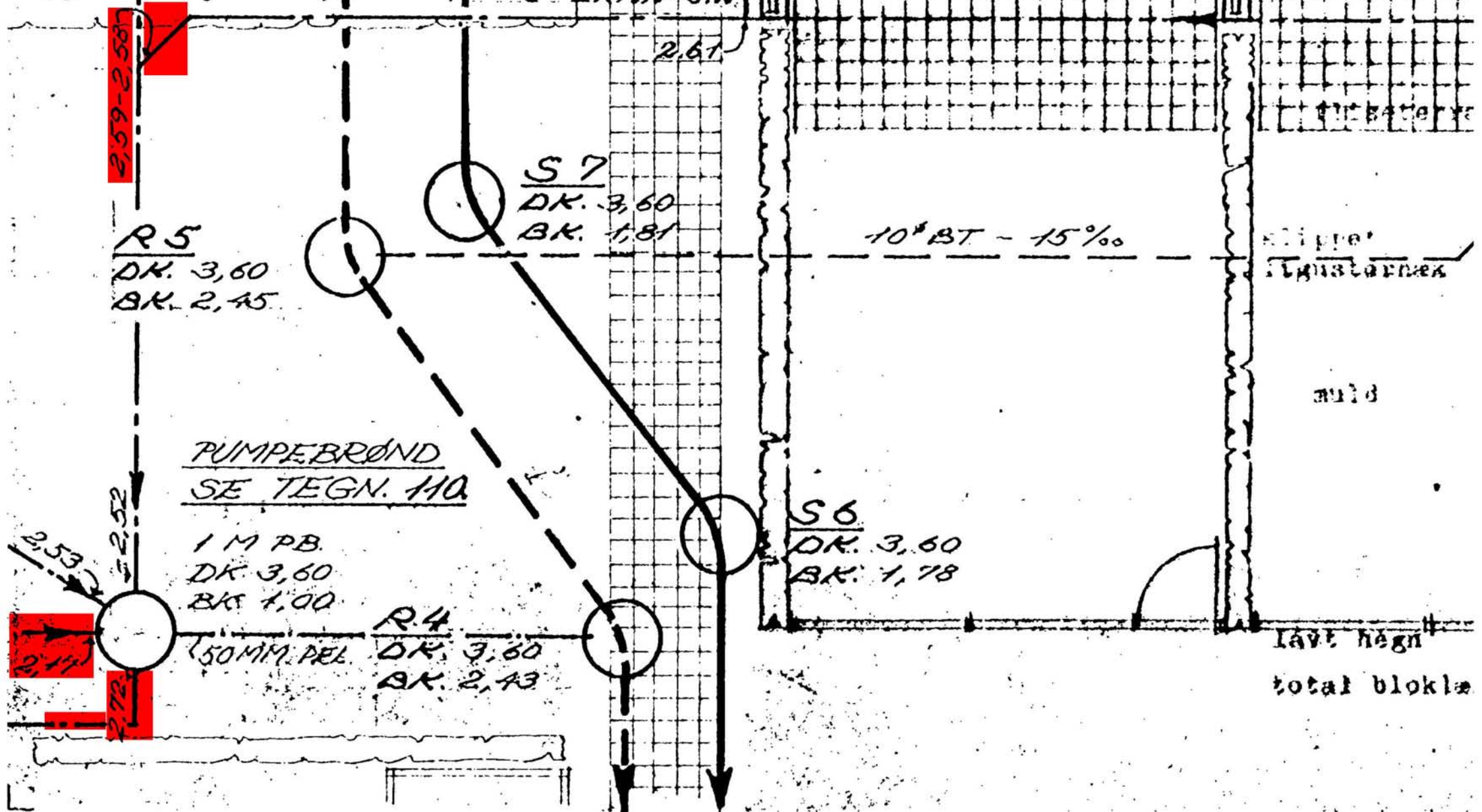
1 M PB.
DK. 3,60
BK. 1,00

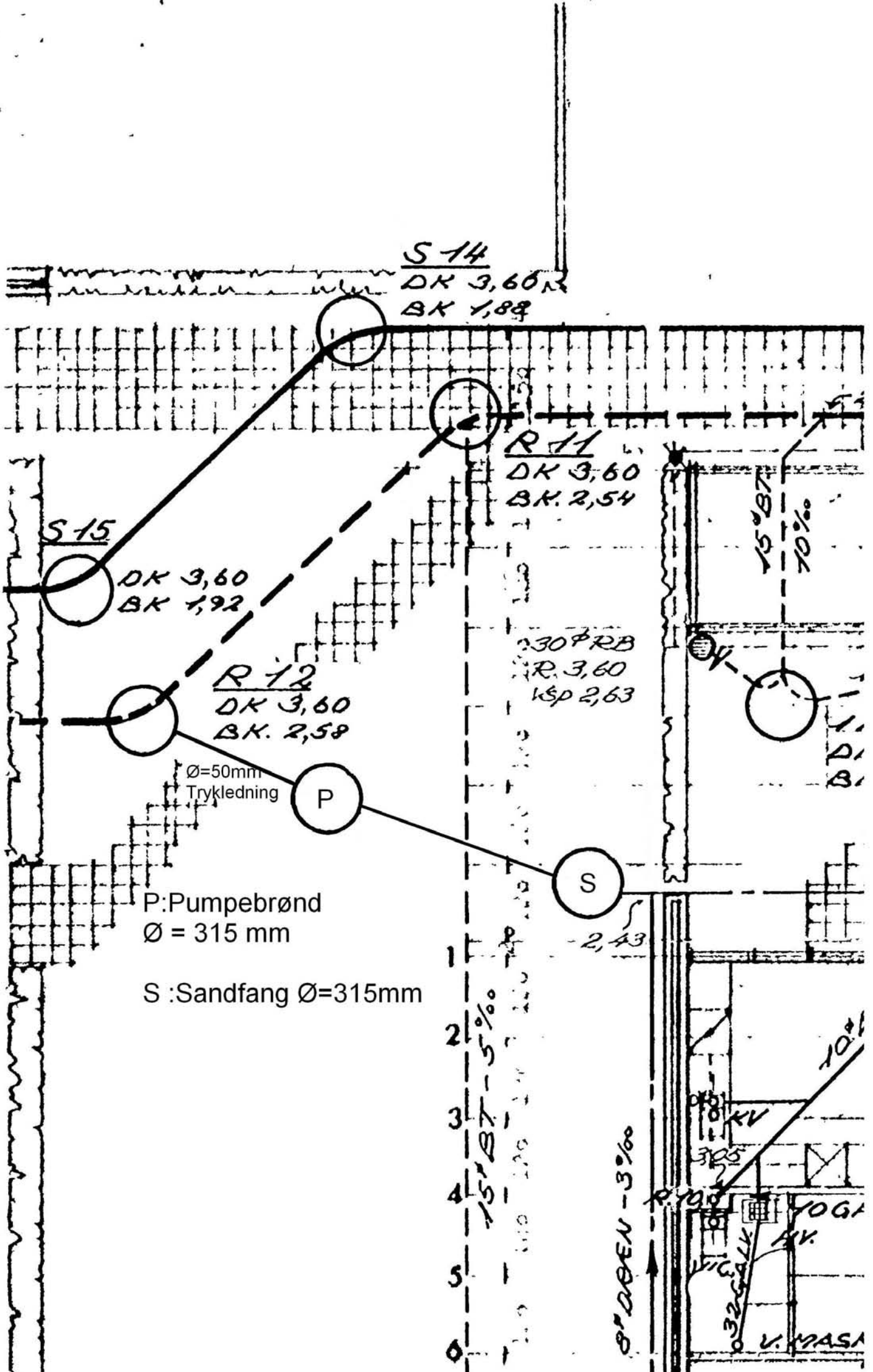
S6
DK. 3,60
BK. 1,78

R4
50MM PEL
DK. 3,60
BK. 2,43

2,53
2,52
2,72

2,41





S 14
DK 3,60
BK 1,88

R 11
DK 3,60
BK 2,54

S 15
DK 3,60
BK 1,92

R 12
DK 3,60
BK 2,58

R 13
DK 3,60
BK 2,63

Ø=50mm
Trykledning

P

S

P: Pumpebrønd
Ø = 315 mm

S : Sandfang Ø=315mm

1
2
3
4
5
0

15% BT - 5%

Ø 200 EN - 3%

15% BT
10%

10%

Ø 150 KV

Ø 100

Ø 32 GALK

YOGI
KV.

V. MASA

8" DRAIN - 5%

S 14
DK 3,60
BK 1,88

R 11
DK 3,60
BK 2,54

S 15
DK 3,60
BK 1,92

R 12
DK 3,60
BK 2,58

30" RB
R. 3,60
Ksp 2,63

15" BT
10%

2,43

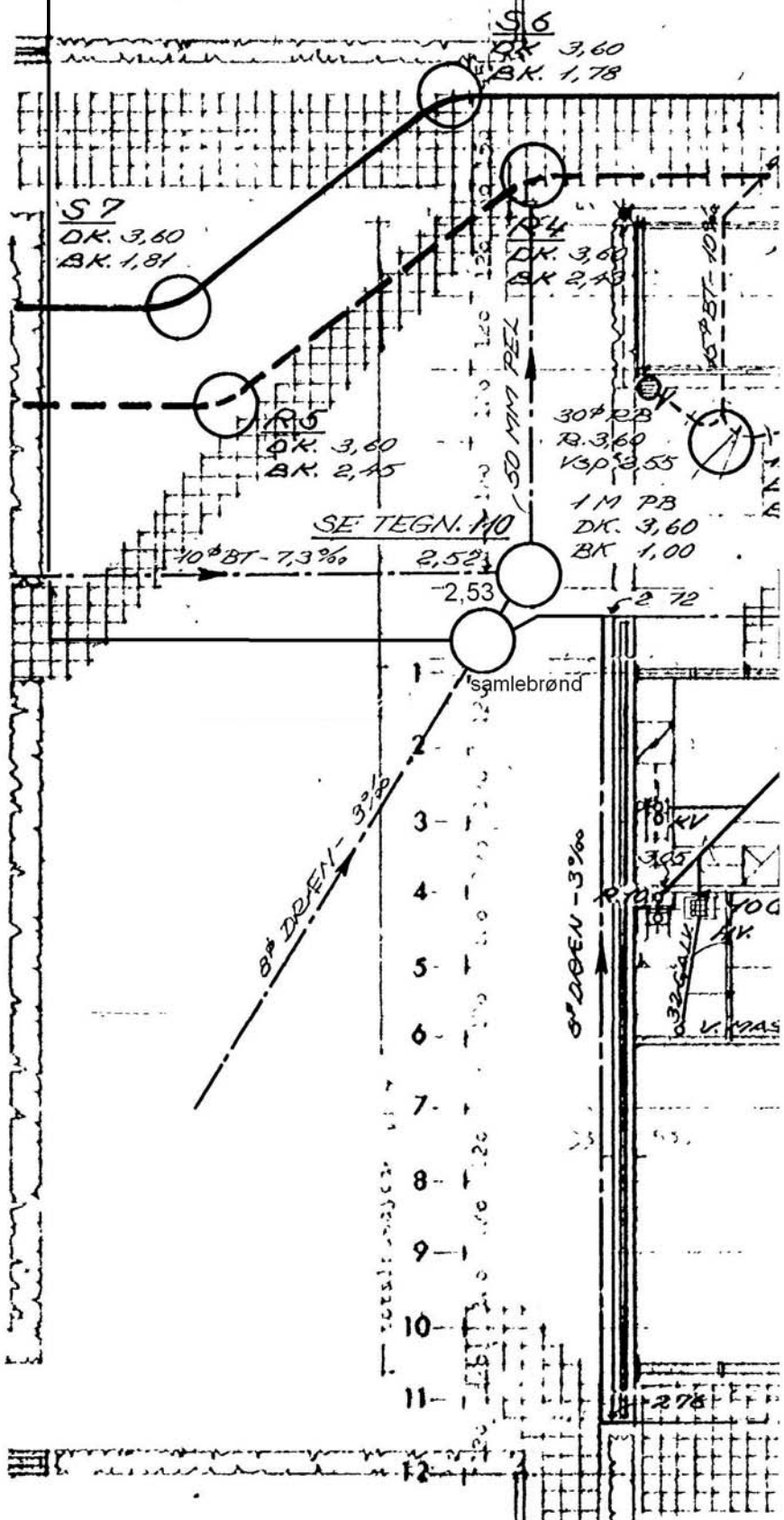
1
2
3
4
5
6

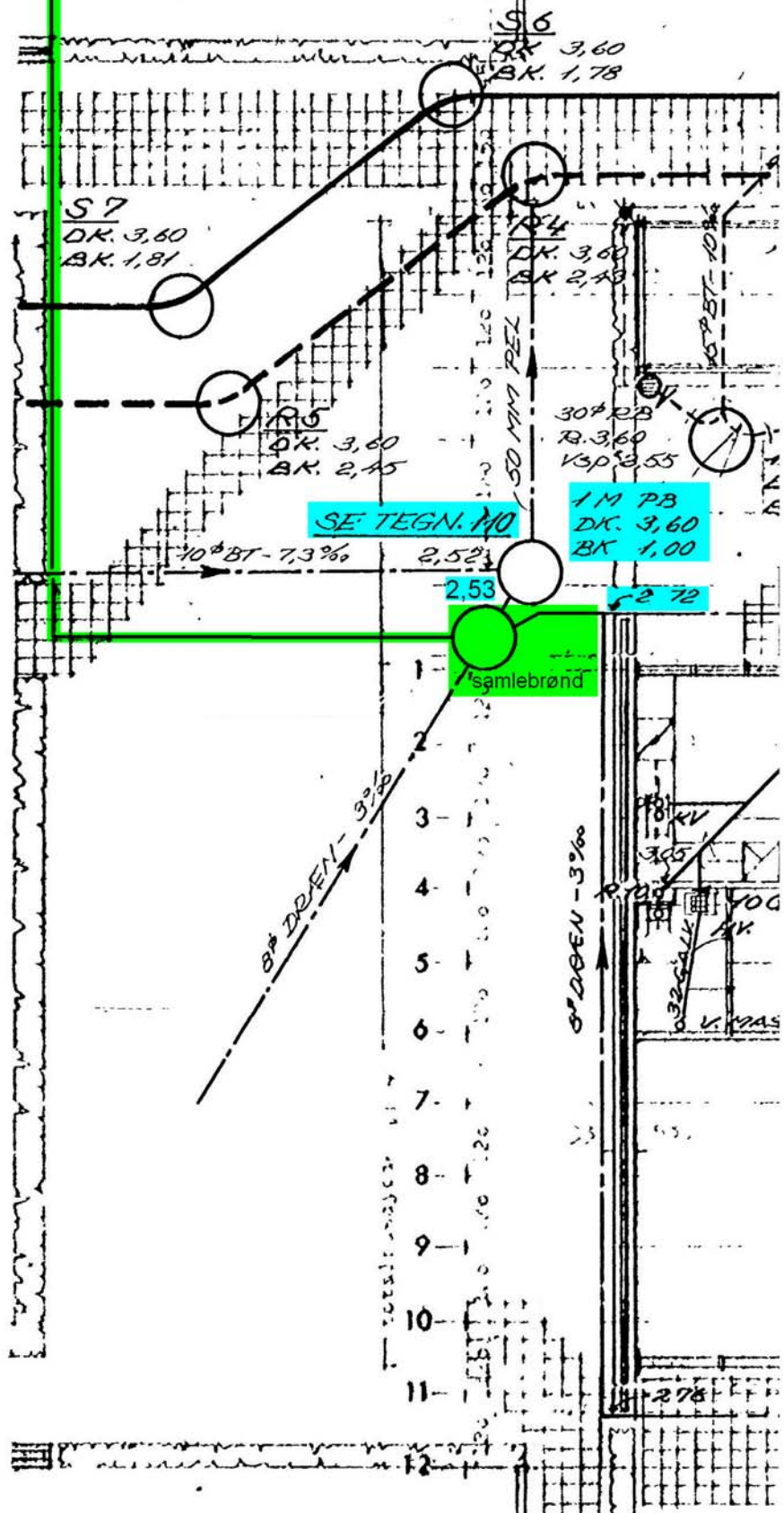
15" BT - 5%

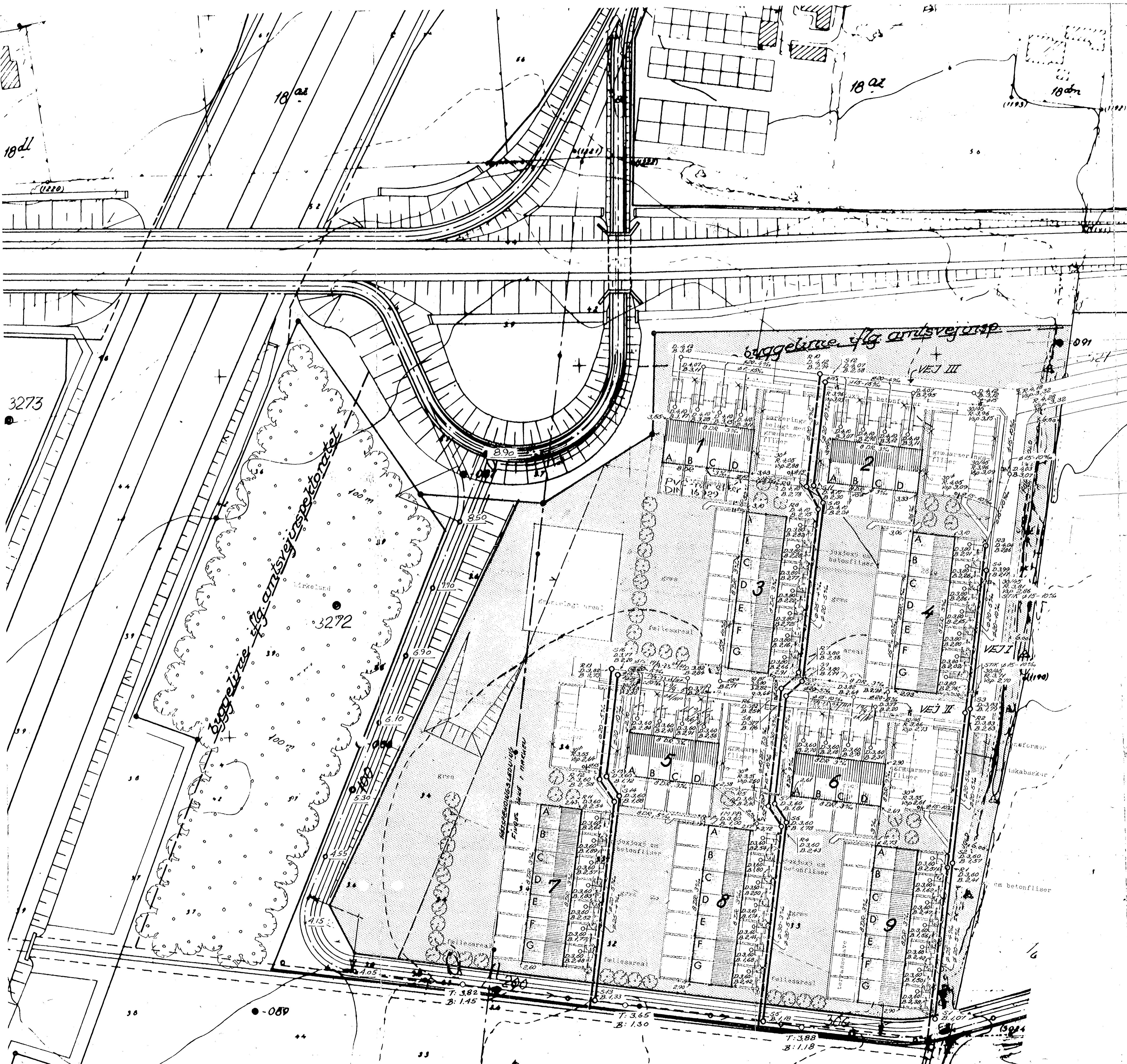
8" DRAIN - 3%

10%

32" GALK
V. WASH







- 1. ETAGE** OMFATTER:
- AL KLOAK VEDR. BLOK 1, 2, 3 OG 4.
 - VEJAFVANDING, VEJ III.
 - LEDNING FRA R3 TIL 1 M BT I VEJ I.
 - AFVANDING AF P-PLADSER I BLOK 1 OG 2.
 - PUMPEBRØND I BLOK 8, INCL. DREVTILLØB FRA BLOK 1-4 OG AFLØB TIL RA.

KOMMUNENS ARKIV

KLOAKSTØBEGODS:

EMNE	B.D.NR.	KLOAKENTR.	VEJENTREP.
		1. ETAGE	2. ETAGE
DÆKSEL 1 M BT I VEJAREAL	T. 2030 A	0	0
DÆKSEL 1 M BT I HAVE- OG GÅRDAREAL	T. 2020	23	29
DÆKSEL 60 CM BT OG RB	T. 2020	2	0
RISTE TIL VEJBRØNDE	T. 2340 A	0	0
RISTE TIL 30 CM RB	T. 2085 H	22	29
DÆKSLER TIL 30 CM RB	T. 2400 R	6	3

KLOAK: GILDER KUN BLOKKE 1-4. **154-72** HJ
 VE. 1, 2, 3, 4. 2 kontrolle ark. HENHØRER TIL BYGGE-TILLADELSE AF: 45-72
 11/11
 Steib
 BYGNINGSINSPEKTØR

SIGNATURER:

- HOVEDLEDNING FOR SPILDEVAND } UDEFOR ENTRE-PRÆSEN.
- HOVEDLEDNING FOR REGNVAND }
- SPILDEVANDSLEDNING
- REGNVANDSLEDNING
- DRÆN (UGL. LÆRBRØR, HVOR ANDET IKKE ER ANG.)

BK BUNDKOTE
 DK IVERSELKOTE
 FG FÆRDIGT GULLY
 PB PUMPEBRØND
 R RISTEKOTE
 B RØRBRØND
 Ksp. VANDSPECJLSKOTE

SOLRØD KOMMUNE
 Teknik og Engelse
 Indg. d. 2 AUG. 1972
 11/11/72
 10/10/72

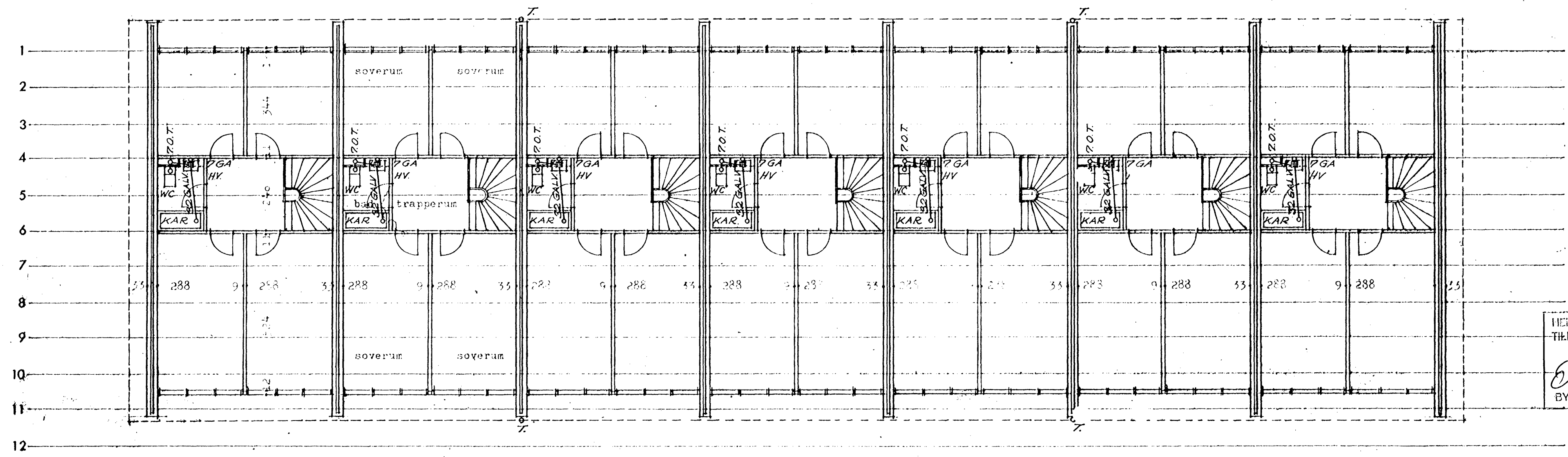
1/5 MATR. NR. 1^o, SOLRØD BY OG SOGN.
 AFLØB
SITUATIONSPLAN. 1:500
 HARRY CLAUSEN
 CIVILINGENIØR F. R. I.
 FREDERIKSBERGGADE 38
 KØB. K. - TLF. BY 998 - 1188

ING. TEGN. NR. 100.
 SAG. 2073 D. 31.12.71

REV. 2/172			
MRK. A			

HEINRICH GORMSEN & N. CHR. SØRENSEN, ARKITEKTER M.A.A., DYREHAVEVEJ 6. KLMP. ØR. 10566
 SAG: 150/69
 MÅL: 1:500
 TEGNET: 11/11/72
 TEGNING AF: SITUATIONSPLAN
 TEGNING NR.:
 RETTET:

KOMMUNENS ARKIV



25/4-72 ms.
 HENHOLDT TIL BYGGE-
 TILLADELSE AF: 1/5-72
 O. Teisby
 BYGNINGSINSPEKTØR

SOLRØD
 Teknisk forvaltning
 Indg. d. 9 FEB. 1972
 192-163172
 1. e. Solrød

I/S MATR. NR. 1e, SOLRØD BY OG SOGN
 AFLØBSPLAN, 1. SAL 1:100

HARRY CLAUSEN
 CIVILINGENIØR F. R. I.
 FREDERIKSBERGGADE 38
 KØB. K. - TEL. BY 998 - 1186

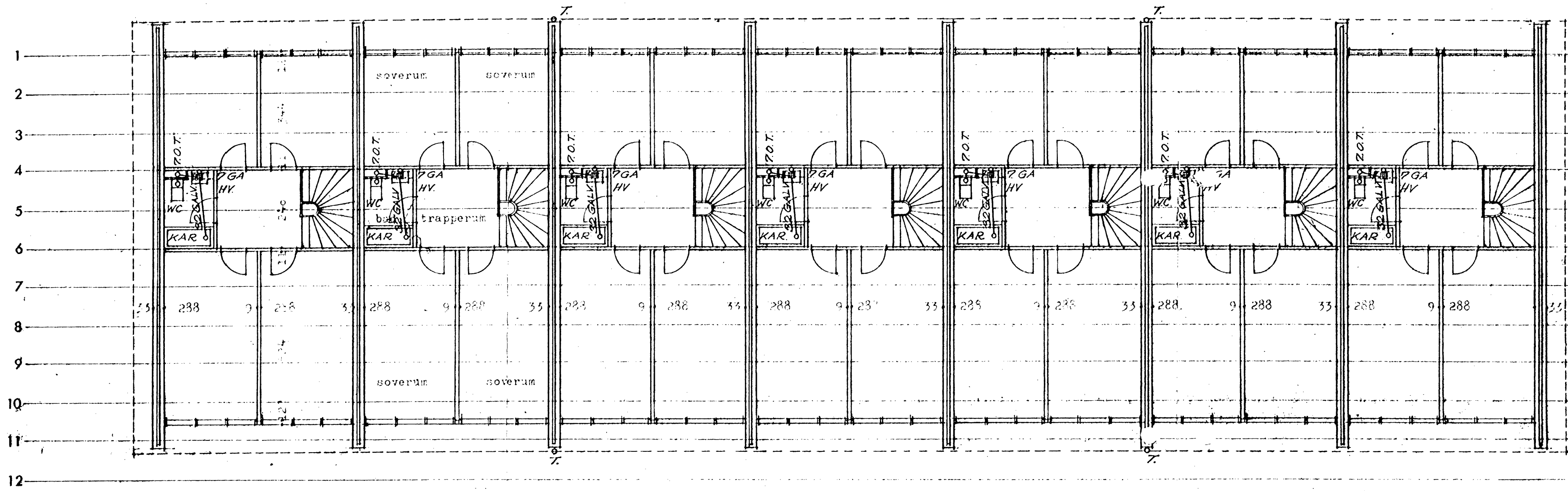
ING. TEGN. NR. 504
 SAG: 20.73 D. 31.12.72

BLOK 4.

REV.							
MRK.							

HENRIK GORMSEN & M. CHR. SØRENSEN, ARKITEKTER M.A.A., DREIBYVEJ 6, KLIPPE, ØB., 10566		MÅL:	1:100
SAG: 150/69	2 ETG. RÆKKEHUSE PÅ MATR. NR. 1e AF SOLRØD BY OG SOGN	TEGNET:	
TEGNING AF:	1. SALS PLAN	TEGNING NR.	B 13
RETTE:			

4/4-73 med
 HENHØRER TIL BYGGETILLADELSE AF: 18/5.73
 28/5.73
 [Signature]
 BYGNINGSINSPEKTØR



TEGNET AF: HENRIK HANSEN

Insg. d. 9 FEB. 1972
 360-388/22
 [Signature]

I/S. MATR. NR. 10, SOLRØD BY OG SOGN
 AFLØBSPLAN, 1. SAL 1:100

HARRY CLAUSEN
 CIVILINGENIØR P.R.I.
 FREDERIKSBÆRGGADE 38
 KØB. K. TEL. BY 998-1180

ING. TEGN. NR. 308
 SAG: 20.73.0.7.12.71

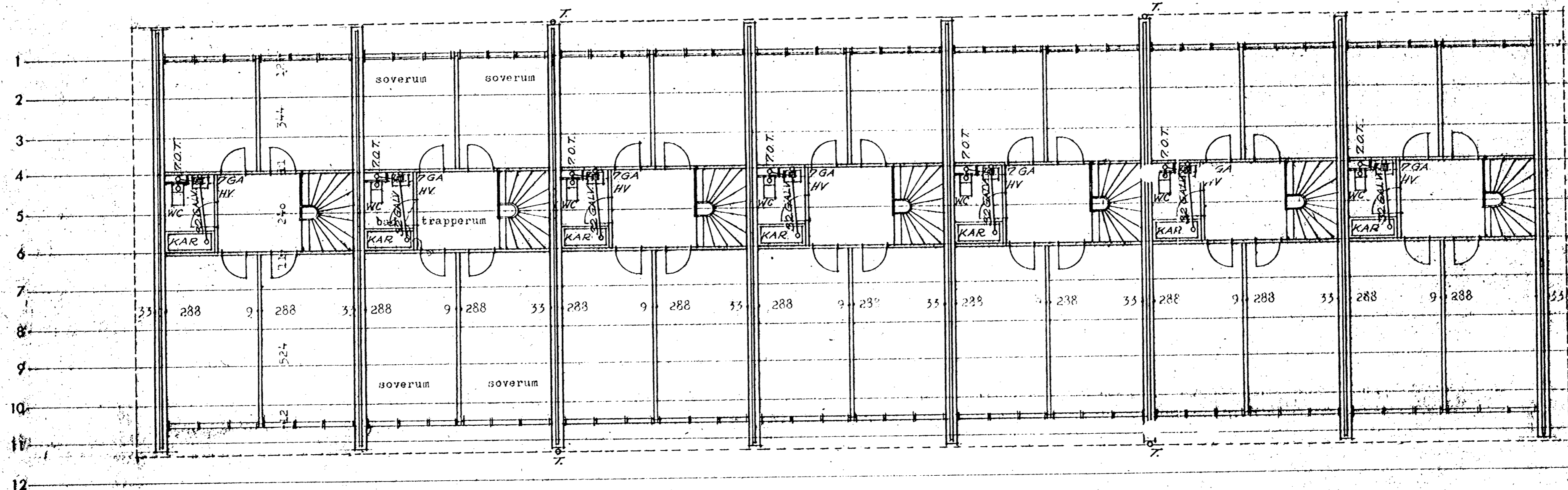
BLOK 8.

REV.									
MRS.									

HENRIK GORMSEN & M. CHR. SØRENSEN, ARKITEKTER K.A.A., DIDERIKSVEJ 6, KLIP. ØB., 10566		MÅL:	1:100
SAG: 150/69	2 ETG. RÆKKEHUSE PÅ MATR. NR. 10 AF SOLRØD BY OG SOGN	TEGNET:	
TEGNING AF:	1. SAL'S PLAN	TEGNING NR.	B 13
RETTET:			

af 73 ml.
HENHØRER TIL BYGGE-
TILLADELSE AF: 185-12
Arndt
BYGNINGSINSPEKTOR

KOMMUNENS ARKIV

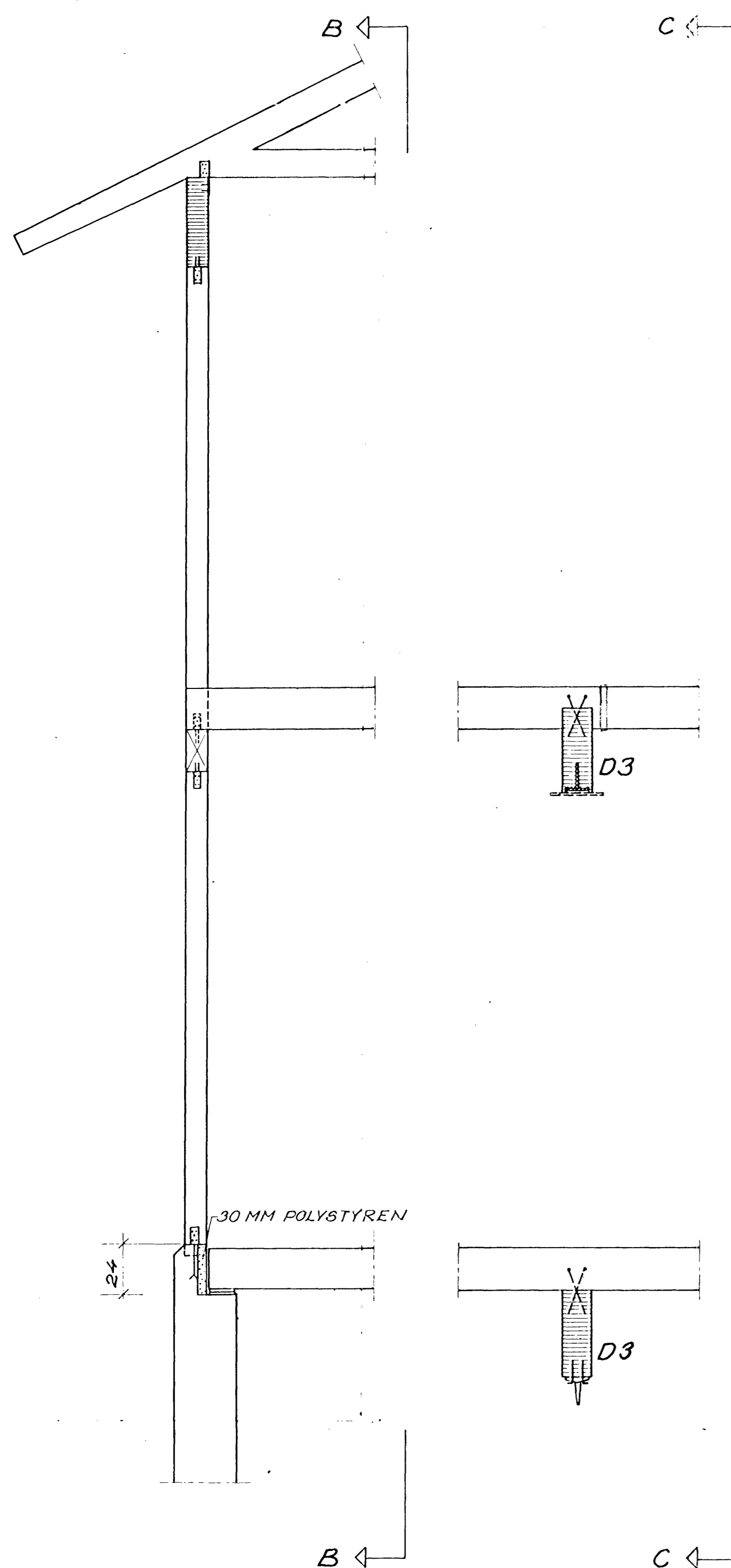


KOMMUNE
forvaltning
d. 9 FEB. 1972
360-313/72
Arkiv nr.

1/8 MATR. NR. 16. SOLRØD BY OG SOGN
AFLØBSPLAN 1. SAL 1:100
HARRY CLAUSEN
CIVILINGENIØR P. F. N.
FREDRIKSBERGGADE 88
KØBENH. TLF. BY 088-1188
ING. TEKN. NR. 309
SAG. 2073 D. 7. 28. 71

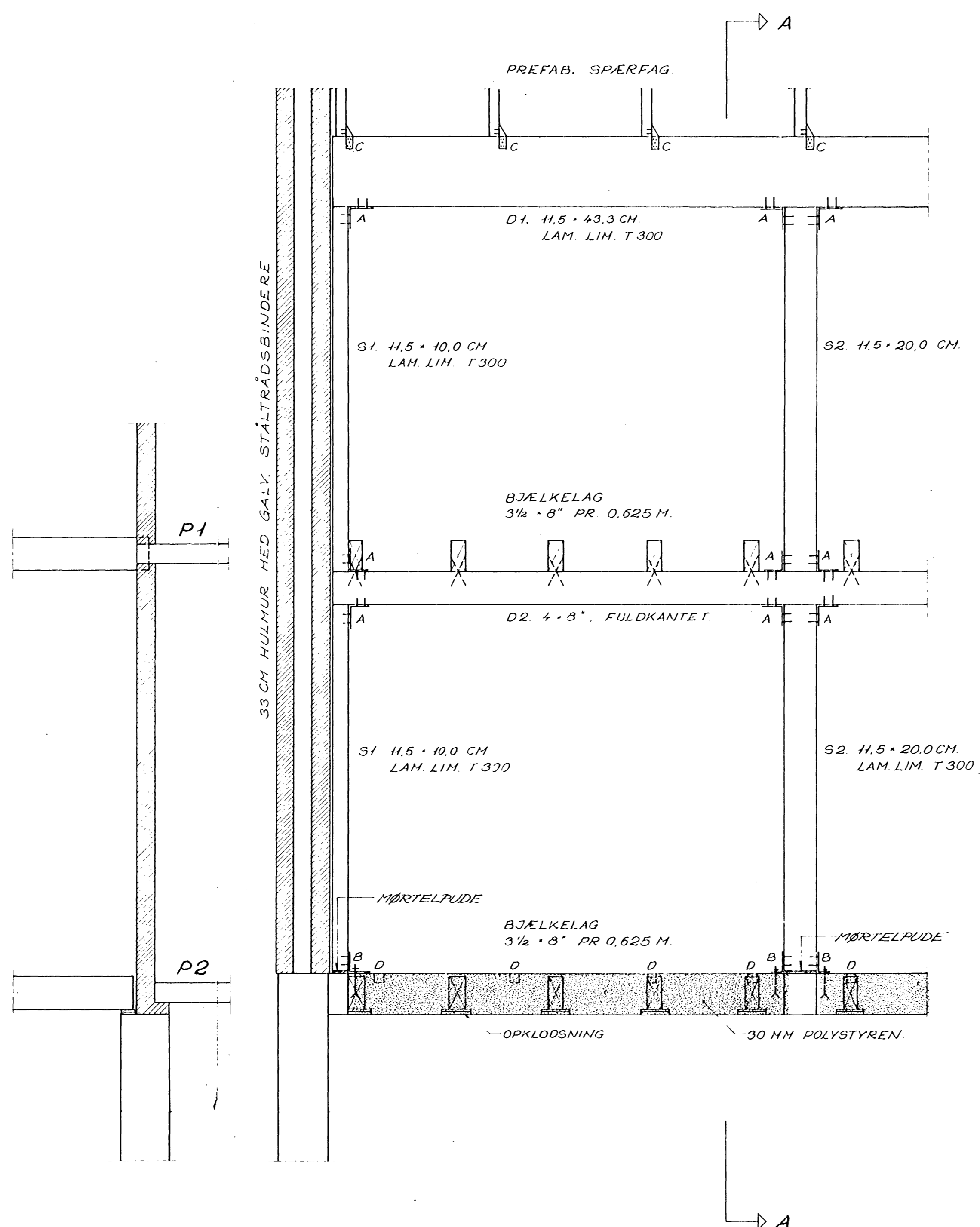
BLOK 9.

HENRIK GORMSEN & M. CHR. SØRENSEN, ARCHITETER N.A.A., DREJAVNEN 6, KLIPPE, OR. 1836		MÅL: 1:100	
SAG: 150769	2. ETG. RÆKKEHUSE PÅ MATR. NR. 16 AF SOLRØD BY OG SOGN	TEKNIK:	TEKNIK NR.
TEGNING AF:	1. SALS PLAN	B 13	
RETTET:			

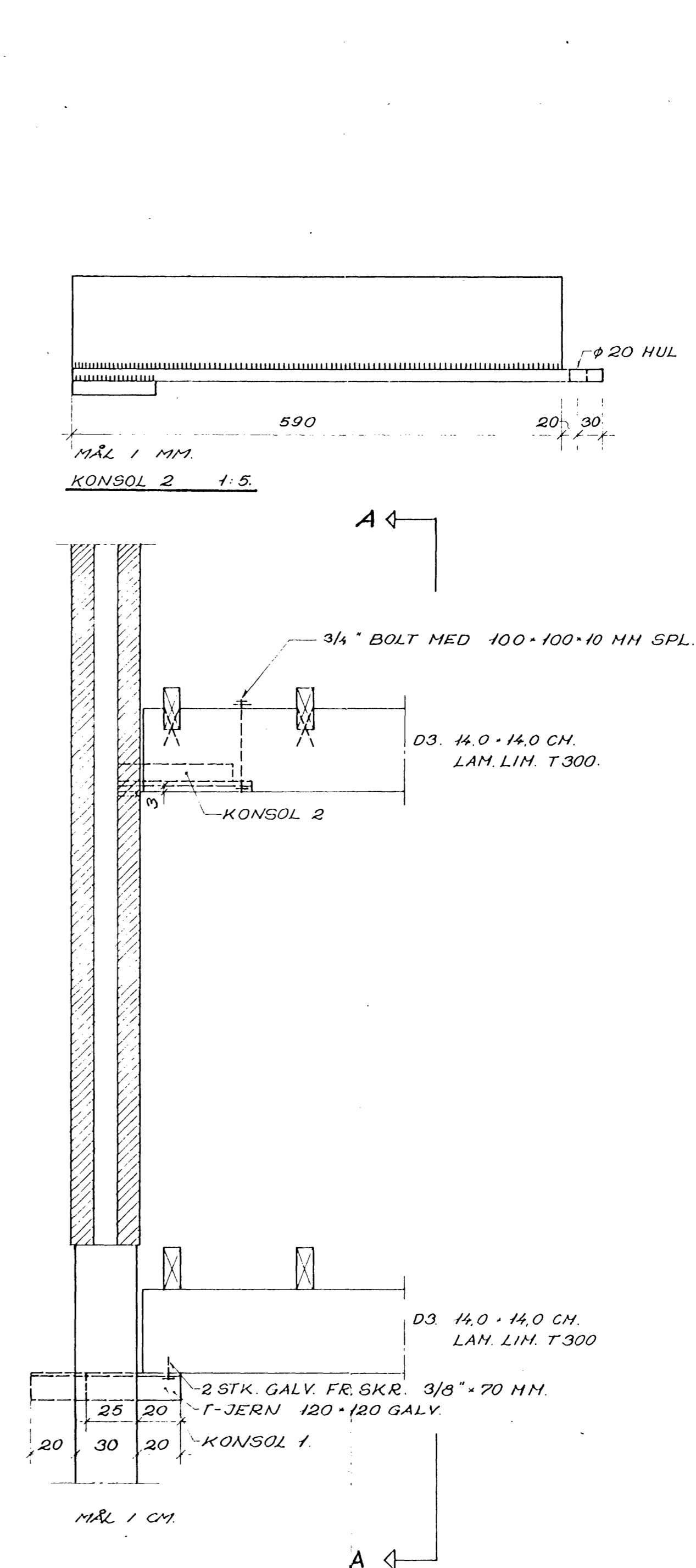


TVÆRSNIT A-A, 1:20.

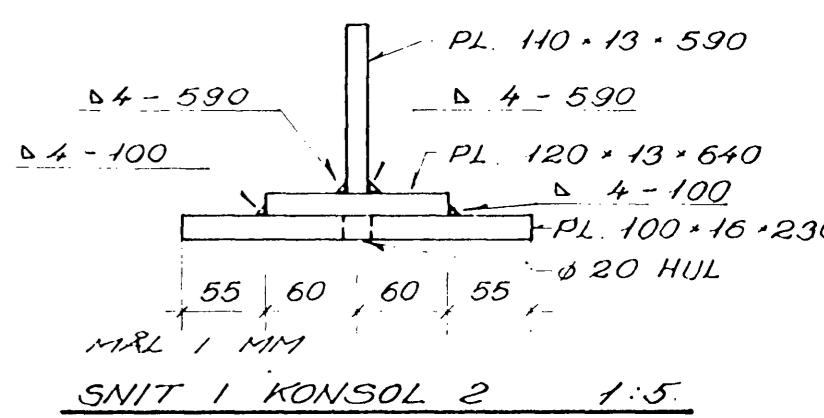
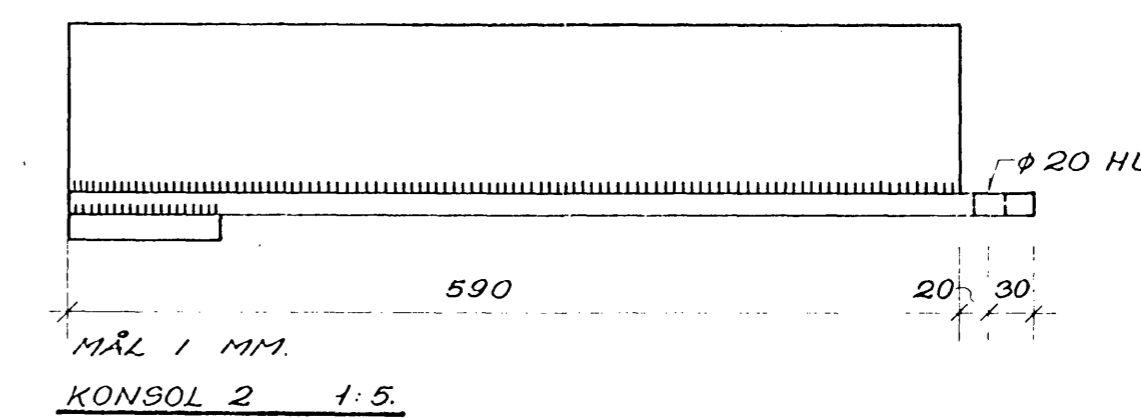
FUNDAMENTER I.H.T. FUNDAMENTSPLAN.



LÆNGDESNIT B-B, 1:20.



LÆNGDESNIT C-C, 1:20.



KOMMUNENS ARKIV

SIGNATUR.
 A: SP-VINKELBESLAG NR 4/60 · 70
 B: SOM A MED 10 MM HUL FOR 3/8" · 200MM GALV. BOLT
 C: SP-SØMBESLAG TYPE 2
 D: 5 · 5 · 5 CM. LAMELKLODS
 ALT MURVÆRK I BASTARDMØRTEL NR. 2
 SØJLER SETTES I MØRTELPUDE PÅ FUNDAMENTET.

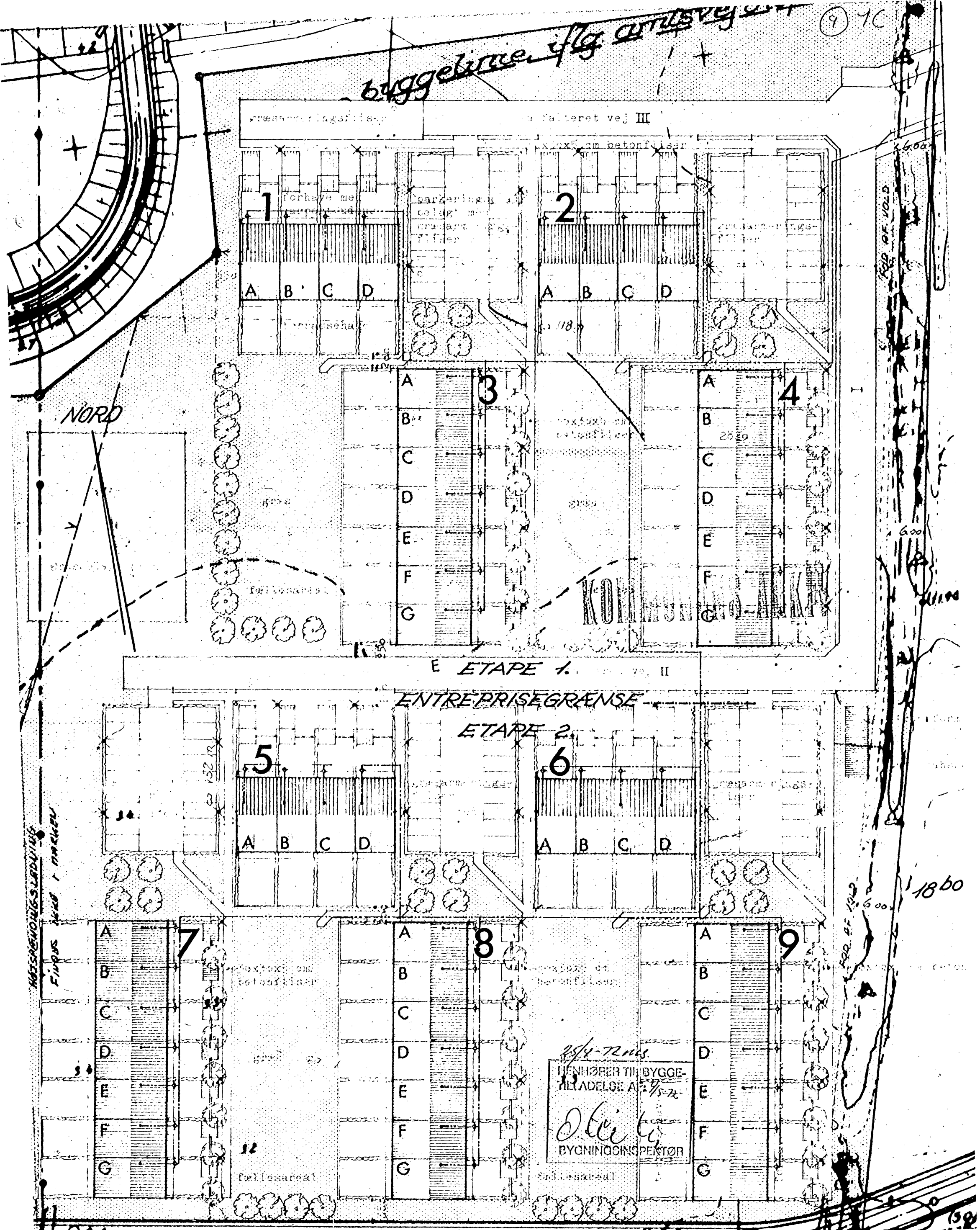
28/1-72 mes.
 HENVEDER TIL BYGGE-
 TILLADELSE AF 1/8.22
 Ole
 BYGNINGSINSPEKTØR

Indg. d. 9 FEB. 1972
 112 163/72
 I. e. Skov

1/3 MATR. NR. 1^e SOLRØD BY OG SOGN.
 KONSTRUKTIONSDETALJER 1:20, 1:5.
 HARRY CLAUSEN
 CIVILINGENIØR F. R. I.
 FREDERIKSBERGGADE 38
 KBH. K. · TLF. BY 998 · 1186
 ING. TEGN. NR. 215.
 SAG. 20.73 D. 31. 12. 71.

REV.				
MRK.				

byggeplan iflg. *byggeplan* 970



KØBSBREVETS LADNING
FINDS HEND I MÅKKE

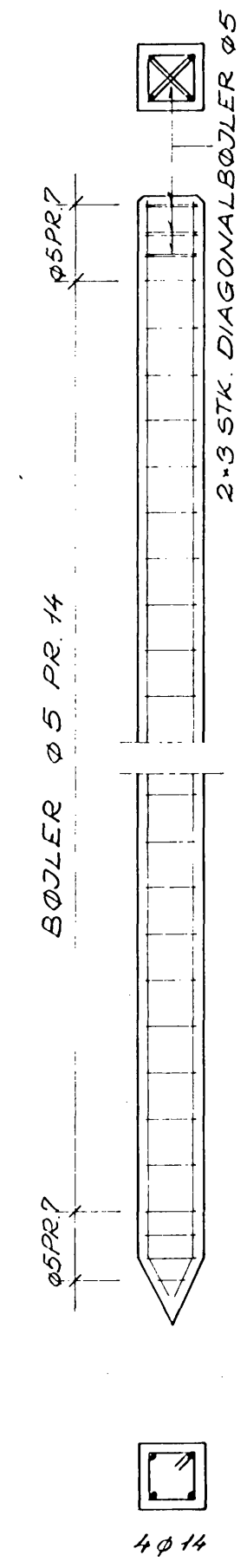
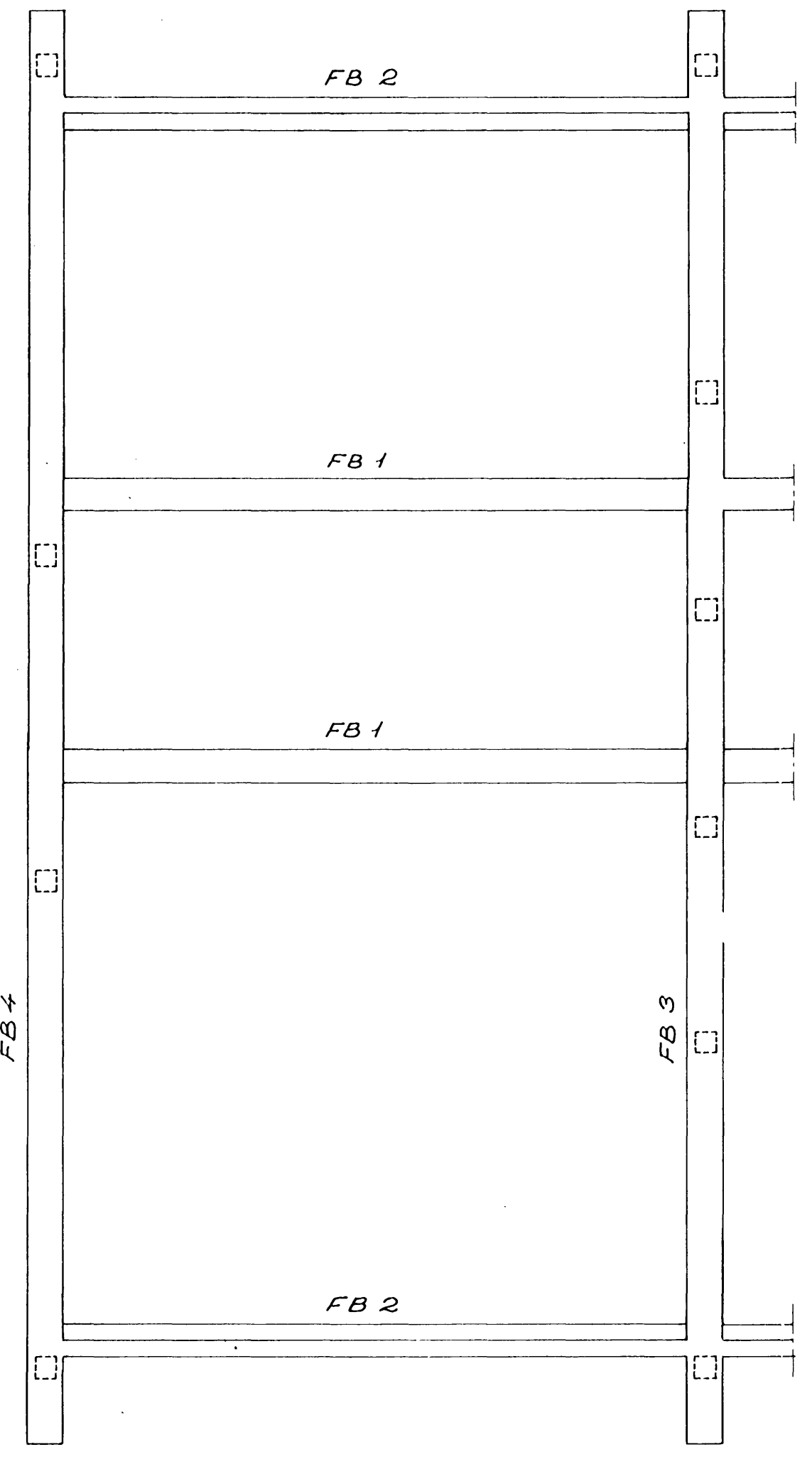
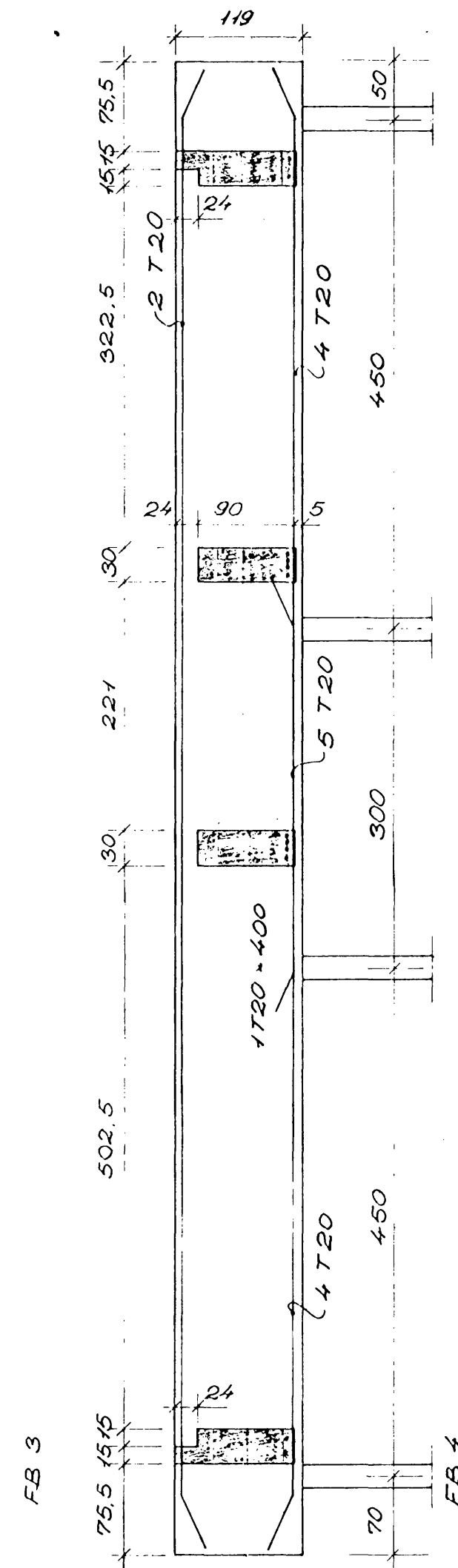
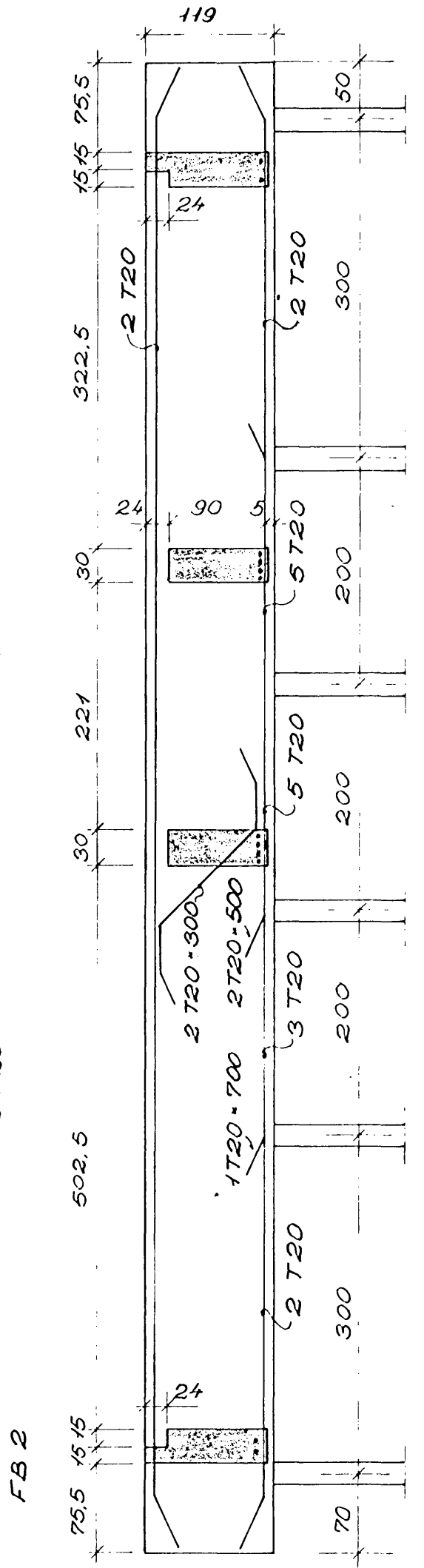
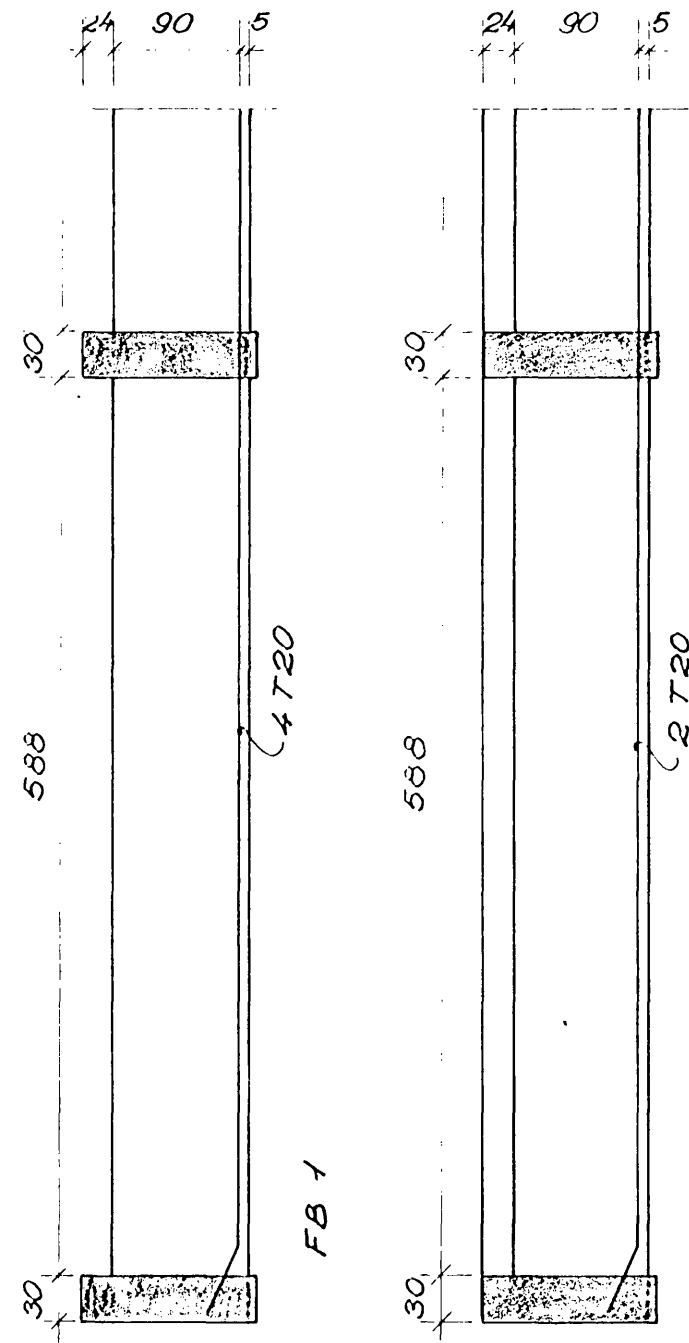
KØBSBREVETS LADNING

115 MATR. NR. 1e, SOLRØD BY OG SOGN.
 HOVEDVANDLEDNINGER d. 9 FEB. 1972
 SITUATIONSPLAN 1:500
 142-163/72
 1. e. Solrød

HARRY CLAUSEN
 CIVILINGENIØR F. R. I.
 FREDERIKSBERGGADE 38
 KBH. K. - TLF. BY 998 - 1186

ING. TEGN. NR. 300.
 SAG. 20.73 D. 31.12.71.

REV.				
MRK.				



PÆLE
 BETON 360 CA. 1:1 1/2:2 NØDDESTEN
 TERNINGSSTYRKE MINDST 360 KG/CM² EFTER 28 DØGN.
 PORTLAND-CEMENT, MINDST 400 KG/M³ BETON
 SANDCEMENTAL MAX. 0,5 KONTROLKLASSE A.

FUNDAMENTER
 BETON 240 CA. 1:2 1/2:3 1/2 NØDDESTEN
 TERNINGSSTYRKE MINDST 240 KG/CM² EFTER 28 DØGN.
 PORTLAND-CEMENT, MINDST 300 KG/M³ BETON
 SANDCEMENTAL MAX. 0,7 KONTROLKLASSE B.

T TENTORSTÅL 0,2% 5600 KG/CM²
 KAMSTÅL, FKF 42, 0,2% 1200 KG/CM²
 R RUNDJERN, STÅL 37
 JERNDIMENSIONER I MM., ØVRIGE
 UBENÆVNTE MÅL I CM., KØTER I M.
 DÆKKENDE BETONLAG, INDV. FLADER: - CM.
 UDV. FLADER: - CM.
 FLADER MOD JORD: 3 CM.

PÆLE RAMES TIL NOMINEL BÆREEVNE
 33 T.

PÆLEHOVEDET BORTHUGGES TIL 5 CM.
 OVER FUK.

PÆLEJERN BLOTTES OG INDSTØBES
 80 CM.

KOMMUNENS ARKIV

25/4-72 MB
 HENHØRER TIL BYGGE-
 TILLADELSE AF: 1/5 72
 O. K. L. J.
 BYGNINGSINSPEKTØR

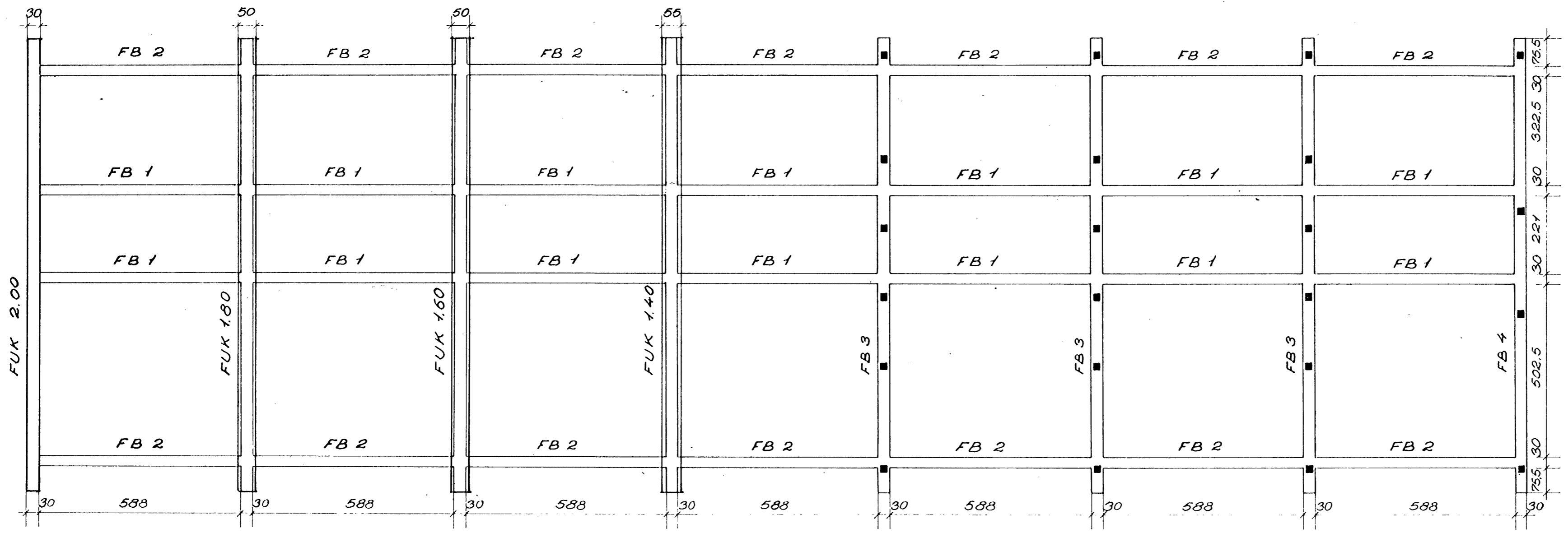
Indg. d. 9 FEB. 1972
 J. nr. 142-163 A 12
 Matr. nr. 1-e Solrød

1/6 MATR. NR. 1^a SOLRØD BY OG SOGN
 PILOTERING
 JERNBETONDETALJER. 1:50

HARRY CLAUSEN
 CIVILINGENIØR F. R. I.
 FREDERIKSBERGGADE 38
 KBH. K. - TLF. BY 998 - 1186

ING. TEGN. NR. 210.
 SAG. 20.73 D. 31.12.71.

REV.				
MRK.				



KOMMUNENS ARKIV

FUNDAMENTSØVERKANT I KOTE 4,08
DETALJER I.H.T. ING. TEGN. NR. 210 OG 211

25/4-72 ms
 HENHØRER TIL BYGGE-
 TILLADELSE AF: 1/8-72
J. Clausen
 BYGNINGSINSPEKTØR

Indg. d. 9 FEB. 1972
 Nr. 172-163/72
 Nr. 1-2 Sølv

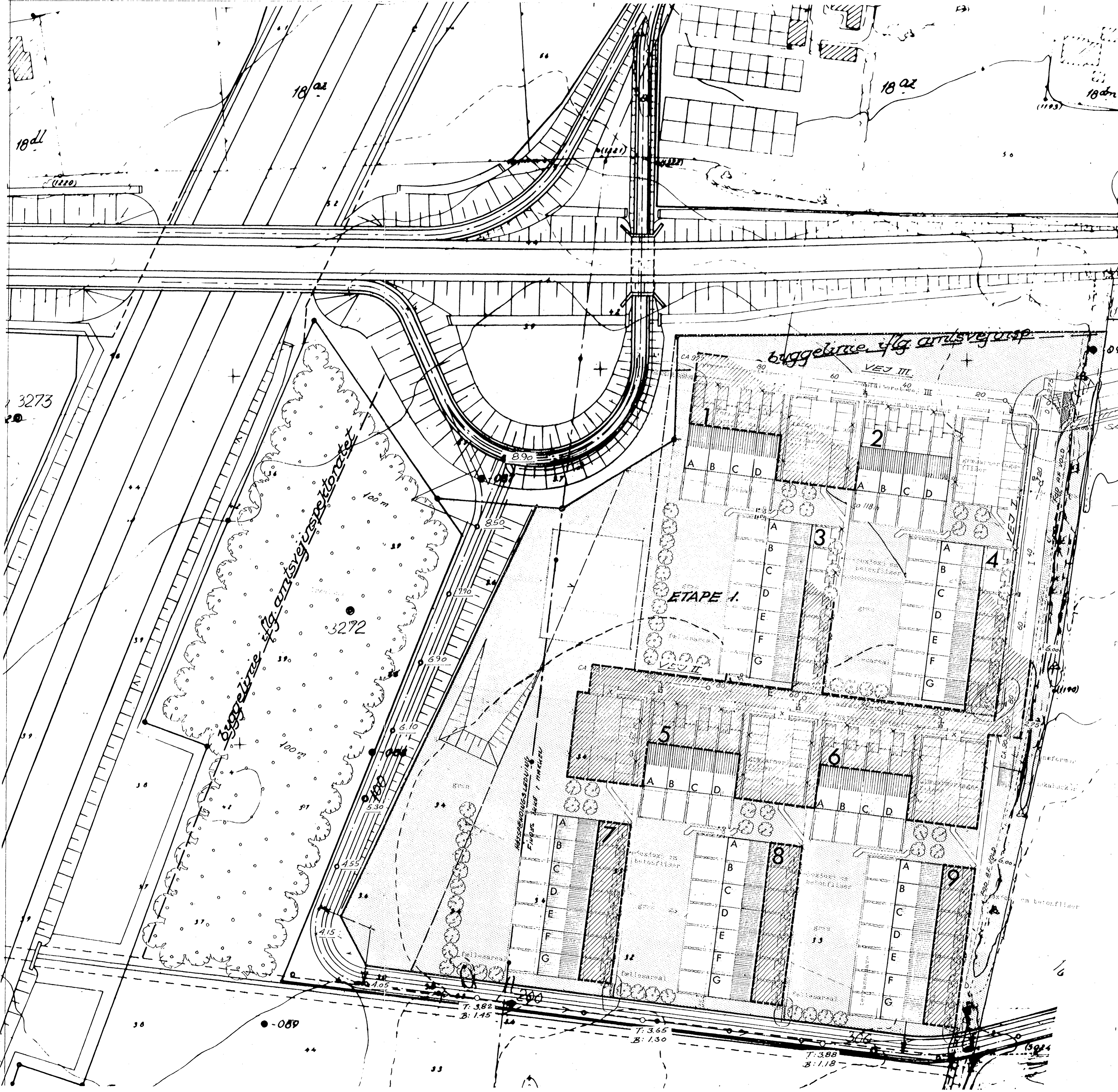
1/3 MATR. NR. 1^e SOLRØD BY OG SOGN.

FUNDAMENTSPLAN 1:100
 HARRY CLAUSEN
 CIVILINGENIØR F. R. I.
 FREDERIKSBERGGADE 38
 KBH. K. - TLF. BY 998 - 1186

ING. TEGN. NR. 203.
 SAG. 20.73D.

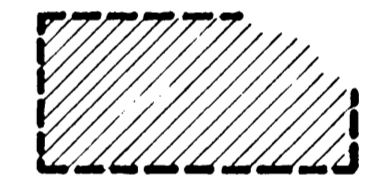
REV.					
MRK.					

BLOK 3



SIGNATURER:

ENTREPRISEGRÆNSE



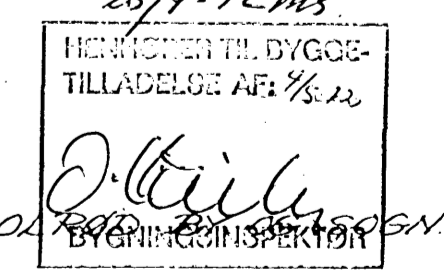
AREALER, HVOR JORDUDSKIFTNING MÅ PÅREGNES (VEJ OG P-AREALER, FORPLADSER VED HUSE).

NOTER:

LÆNGDE- OG TVÆRPROFILER: SE TEGN. NR. 122 OG 123.
KLOAK, VEJAFYNDING: SE TEGN. NR. 100.

Plan vedr. en del af **KONGENS ÅBENT**
Matr. nr. 1^a, Sørod by og sogn
1:500.
Kortgrundlag udarbejdet af L.L.O.
Veje indtegnet af Amtsvejvæsenet
Byggelinier indtegnet af landinspektører
Jørgen E. Schmidt og Jørgen B. Schmidt,
Brogårdsvej 48 2820 Gentofte *GE 9500.

Signaturer: 3.3 eller 3.65 : aktuelle koter
6.90 : projekt koter



Indt. d. 9 FEB. 1972

115 MATR. NR. 1^a, SØROD BY OG SOGN

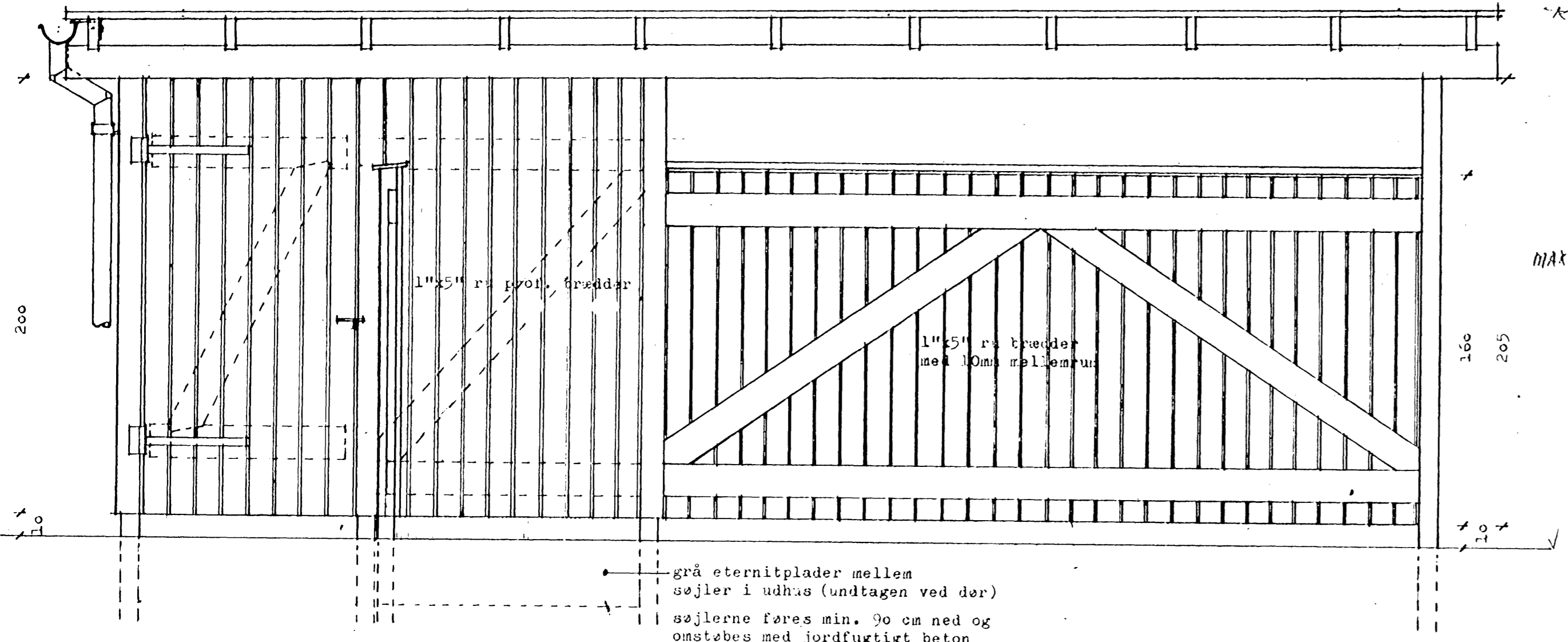
VEJ OG JORD
SITUATIONSPLAN 1:500

HARRY CLAUSEN
CIVILINGENIØR F. R. I.
FREDERIKSBERGGADE 38
KØB. K. - TLF. BY 998 - 1186

ING. TEGN. NR. 121.
SAG. 20.73.D.31.12.71

REV.	
MRK.	

HENRIK GORMSEN & M. CHR. SØRENSEN. ARKITEKTER M.A.A. DYREHAVEVEJ 6. KLMP. OR. 10566	
SAG: 150/69	MÅL: 1:500
TEGNING AF: SITUATIONSPLAN	TEGNET: HARRY CLAUSEN
RETTET:	TEGNING NR. 1

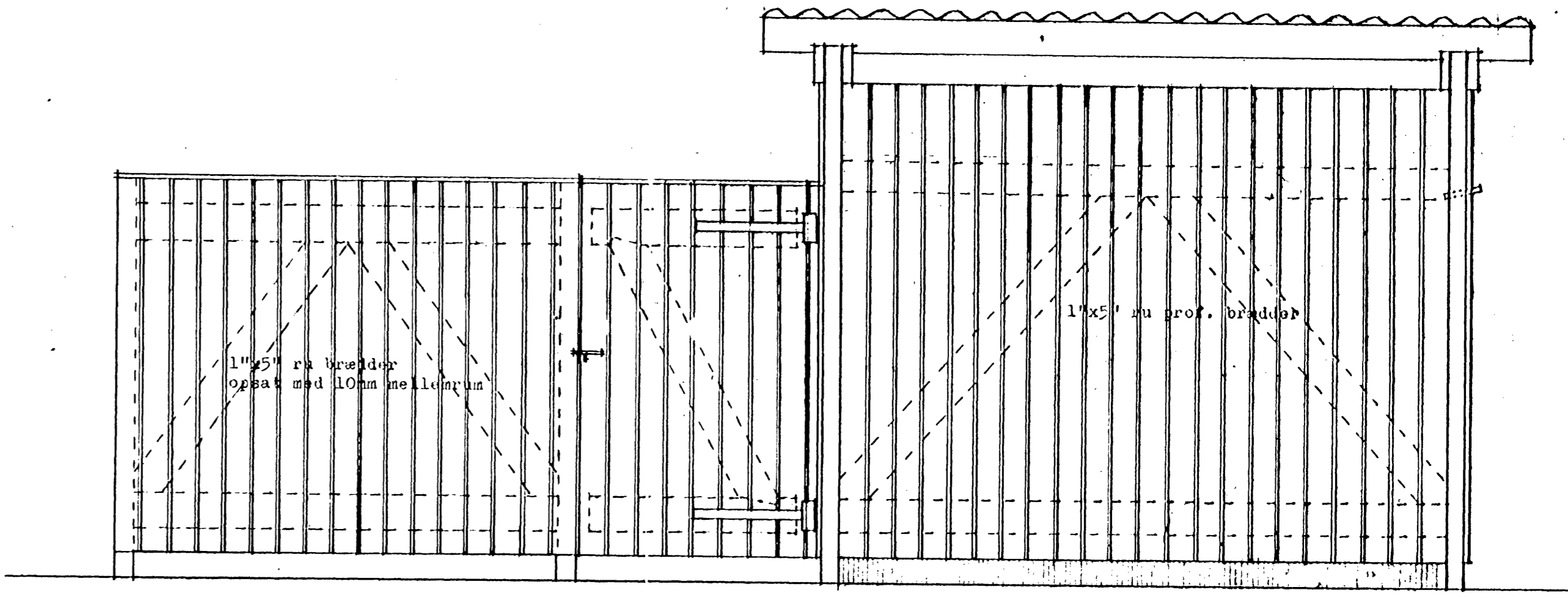


MAX 2,40

grå eternitplader mellem søjler i udhus (undtagen ved dør) søjlerne føres min. 90 cm ned og omstøbes med jordfugtigt beton

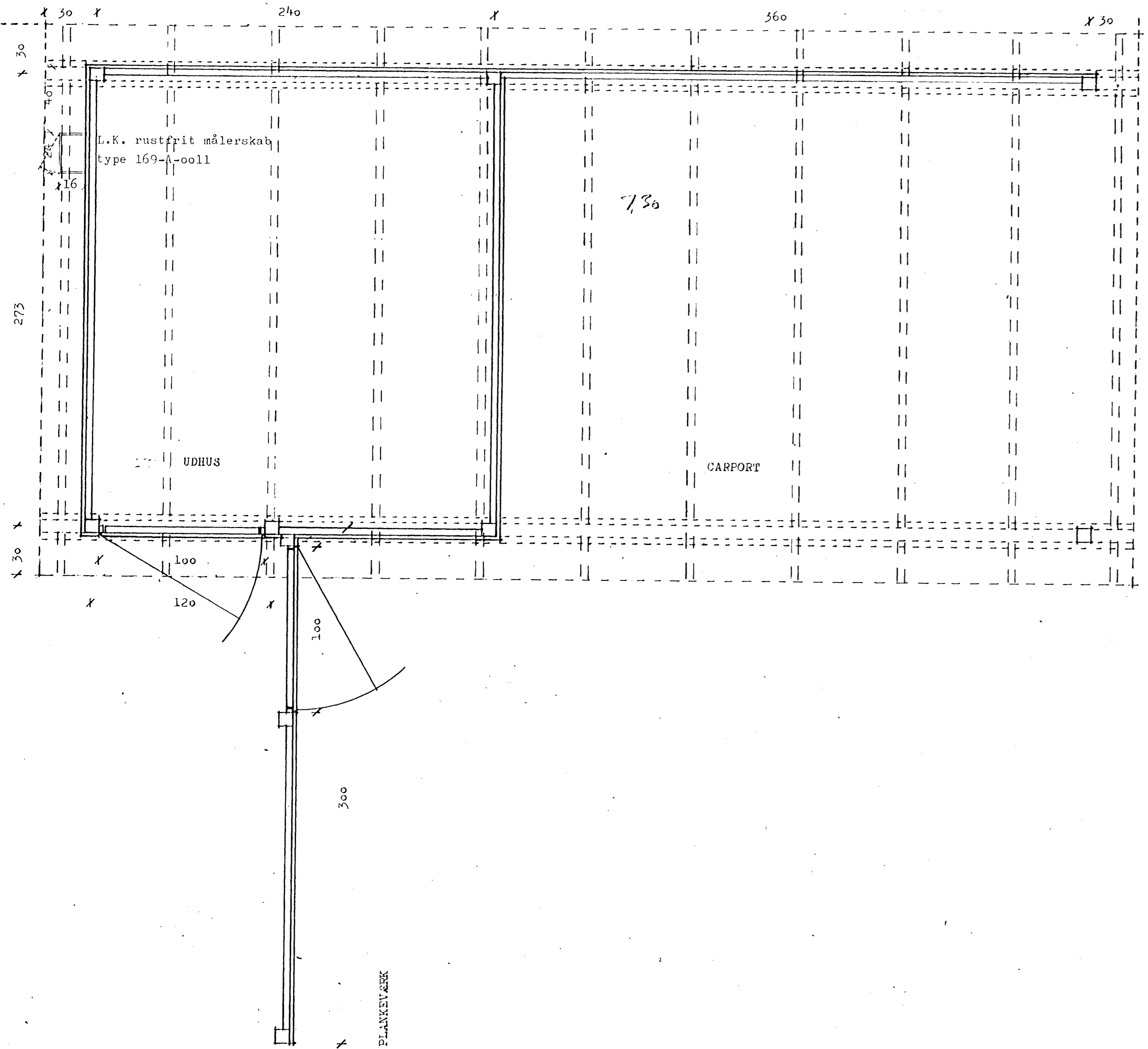
OPSTALT AF UDHUS

CARPORT



OPSTALT AF PLANKEVÆRK

CARPORT



ALT TRÆVÆRK TRYKIMPRÆGNET S.

- 3"x3" søjler, ru
- åse af 2 stk. 1 1/2"x6" ru planker (fuldkantede)
- 1 1/2"x6" spær pr. ca. 60 cm
- 1 1/2"x6" løsholter og skræbånd
- 1"x5" ru prof. breddebekledning (plankeværker udf. af 1"x5" ru brædder med 10mm mellemrum)
- 1 1/2"x6" dekbræt på plankeværk
- tagbekledning af B6 ufarvede plasticplader i een længde
- 3" grå plasttagrender og nedløb

BESLAG:

dørene beslås med hver 2 stk. forzinkede T-hængsler C.F.P. nr. B 3357/24, længde = 470 mm
 staldørgreb C.F.P. nr. D 2745/24
 spærne fastgøres til åsene med 3P-sæmbeslag

$6,00 \times 2,73 = 16,40$

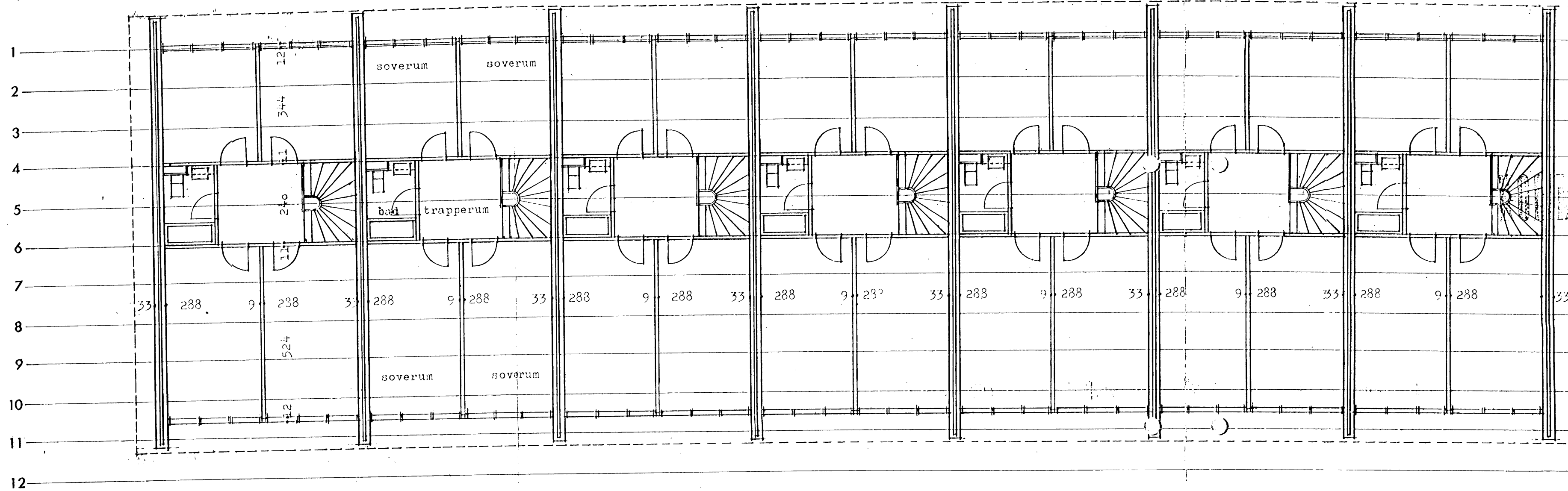
$2,40 \times 2,73 = 6,50$

BYGNINGSARKIV

25/1-72 mls
 HENRIK & CHR. SØRENSEN
 TILLADELSE NR. 15-72
O. Sørensen
 BYGNINGSINGENIØR

Indg. d. 7 FEB. 1972
 Nr. 122-163/72 v. m.
 Mst. - 1 - a. Salme

HENRIK GORMSEN & H. CHR. SØRENSEN. ARKITEKTER M.A.A. DYREHAVEVEJ 6. KLMP. ØR. 10566	
SAG: 150/69	MÅL: 1:20
TEGNING NR. 1	TEGNET D. 11.11.72.
RETET:	B 23

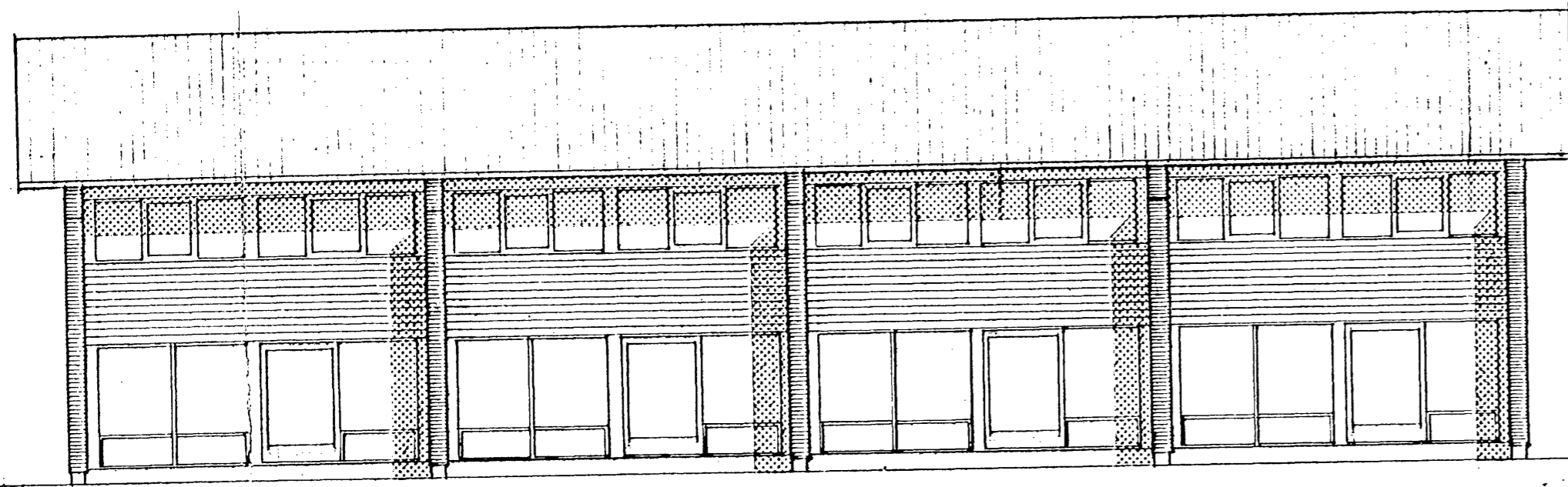


HENRIK GORMISEN

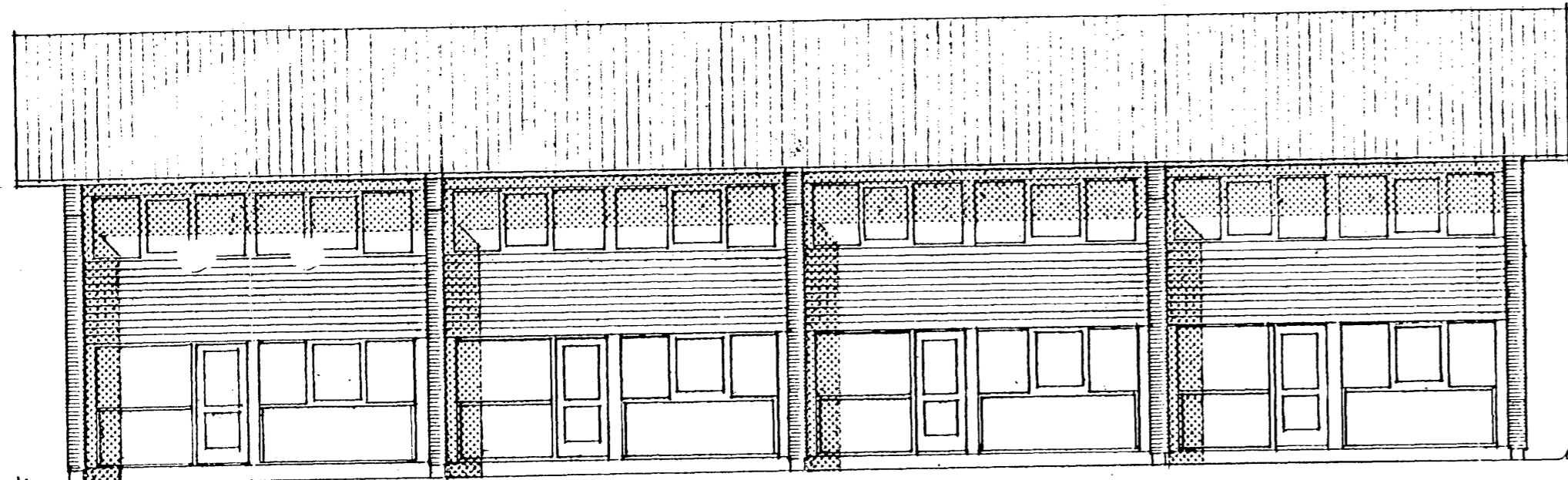
25/4-72 ms.
 FIKSØRER TIL BYGGE-
 TILLADELSE AF: 1/5-72
 Olesen
 BYGNINGSINSPEKTØR

Indg. d. 7 FEB. 1972
 I. nr. 142-163/72
 Matr. nr. 1-2 Solrød

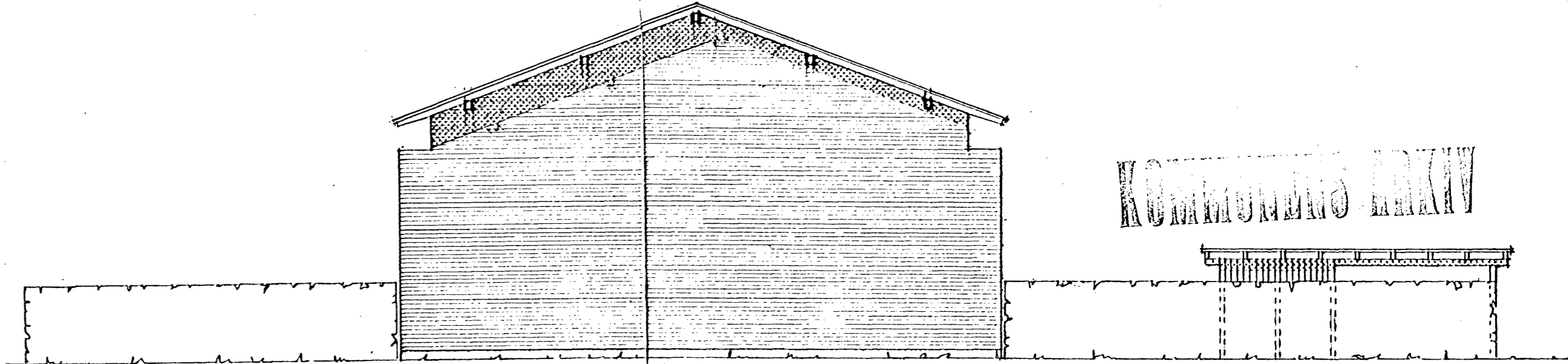
HENRIK GORMISEN & M. CHR. SØRENSEN. ARKITEKTER M.A.A. DYREHAVEVEJ 6. KLMP. OR. 10566		MÅL: 1:100
SAG: 150/69	2 ETG. RÆKKEHUSE PÅ MATR. NR. 1e AF SOLRØD BY OG SOGN	TEGNET: 1.12.1972.
TEGNING AF:	1. SALS PLAN BLOK 3,4,7,8 og 9	TEGNING NR.
RETTET:		B 1 1



havefacade



indgangsfacade



gavl

udhus/carport

KOMMUNENS ARKIV

25/4-72 ms.

HENHØRER TIL BYGGE-
TILLADELSE AF: 1/2-22

O. K. S.
BYGNINGSINSPEKTØR

SOLRØD KOMMUNE
Teknisk forvaltning

Indg. d. 7 FEB. 1972

1. nr. 112-113/72
1-2 Solrød

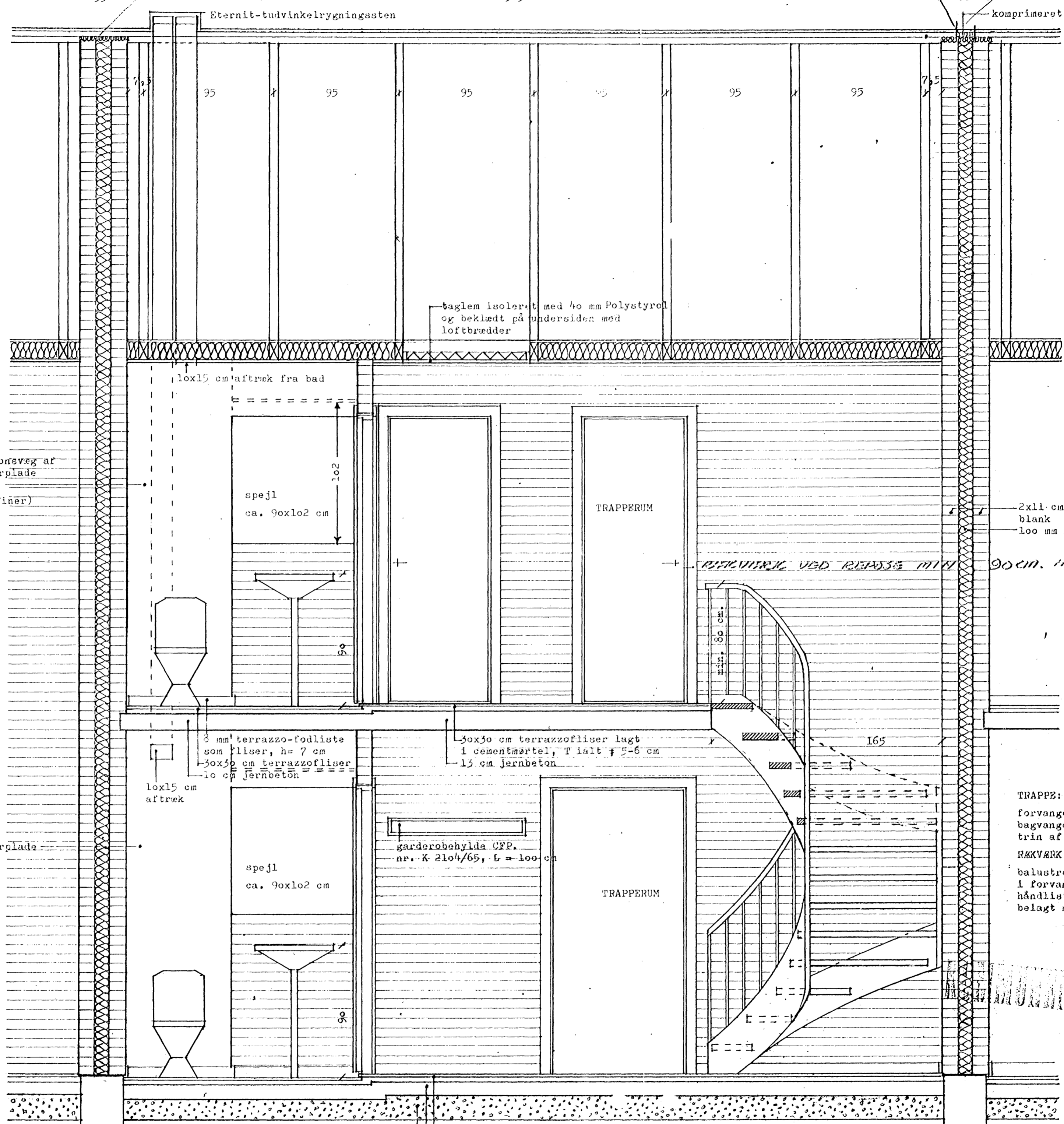
01-643566 (tegesten)

HENRIK GORMSEN & M. CHR. SØRENSEN. ARKITEKTER M.A.A. DYREHAVEVEJ 6. KLMP. OR. 10566	
SAG: 150/69	2. ETG. RÆKKEHUSE PÅ MATR. NR. 1 o, AF SOLRØD BY OG SOGN
TEGNING AF: FACADER OG GAVL	MÅL: 1:100 TEGNET: 1.12.1972.
RETET:	TEGNING NR. B 12

X 33 X → 1177 FORBINDERSE MED TAGPUNDE 585

← 33 X ← komprimeret brandbatts

105
90
75
71 o.k. indv. døre
70 o.k. facaderem
60
45
37 u.k. betondek
35 u.k. facaderem
31 o.k. indv. døre
30
15
0 isoleringspap
4 isoleringspap



installationsveg af
16 mm finerplade
til maling
(vandfast finer)

16 mm finerplade
(vandfast)

10x15 cm affræk fra bad

spejl
ca. 90x102 cm

TRAPPERUM

2x11 cm kalksandsten opmuret
blank
100 mm mineraluld
90 cm. 11897.

3 mm terrazzo-fodliste
som fliser, h = 7 cm
30x30 cm terrazzo-fliser
10 cm jernbeton

30x30 cm terrazzo-fliser lagt
i cementmørtel, T ialt = 5-6 cm
15 cm jernbeton

165

10x15 cm
affræk

spejl
ca. 90x102 cm

garderobebylde CFP.
nr. K 2104/65, l. = 100 cm

TRAPPERUM

TRAPPE:
forvange af 45 mm fyrretre
bagvange af 34 mm
trin af 45 mm fyrretre
RÆKVÆRK:
balustre af 12 mm rør boret ned
i forvange
håndliste af 3x30 mm fladjern
belagt med MIPOLAM (sort).

vedr. fundamenter: se ingeniærtegn.

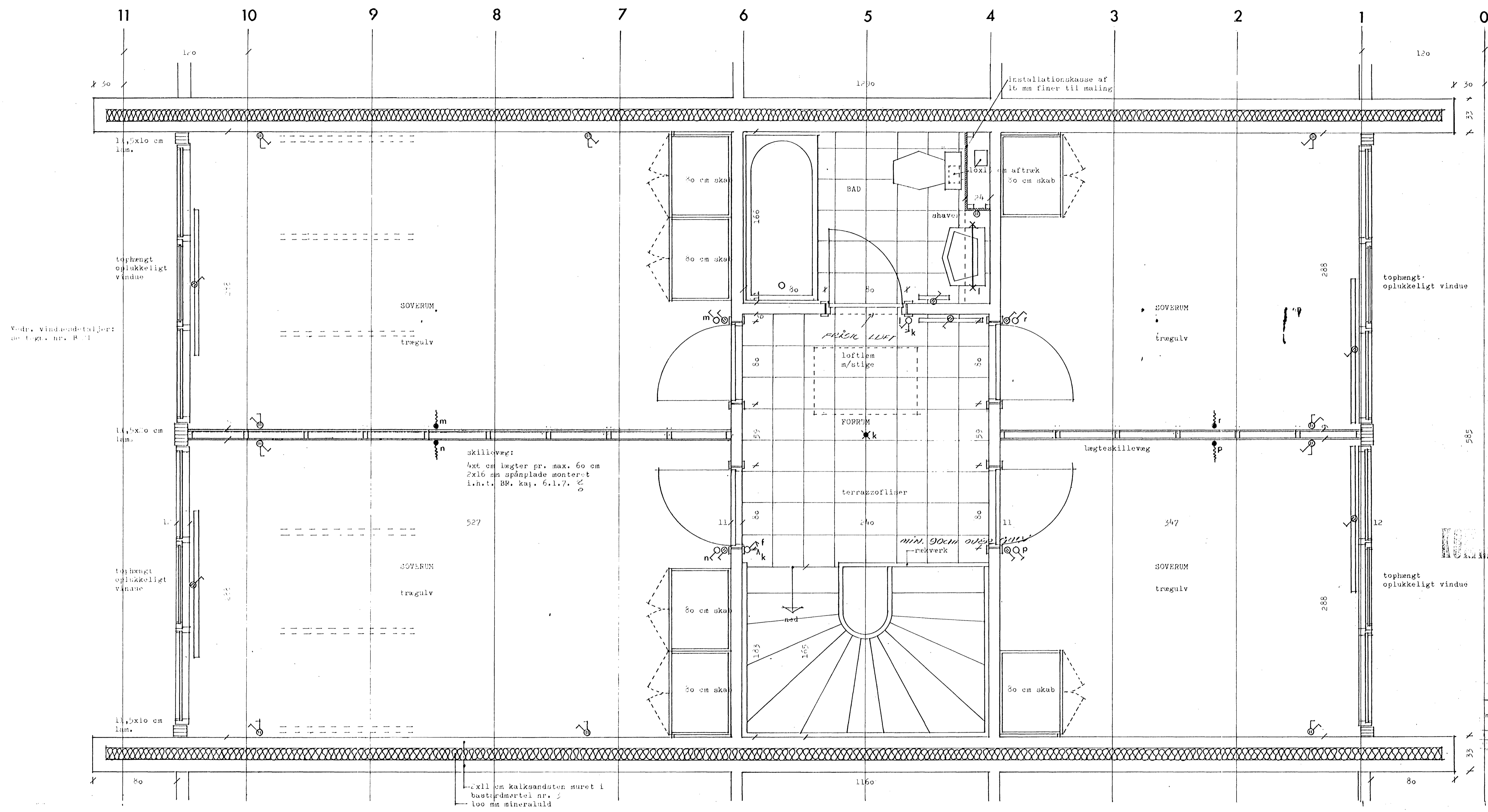
30x30 cm terrazzo-fliser lagt i
cementmørtel, T ialt = 5-6 cm
10 cm betonklæder
15 cm klinkerbeton 550 kg/m³ (LECA 10-20 mm)
15 cm grus
(ved gavle udlægges dog 25 cm klinkerbeton
i 1 m ydre randzone).

ALT MURVÆRK OPMURES I BASTARDMØRTEL
NP. 2
DEP MURES OVERALT MED FYLDTE FUGER,
DEP UDKRADSES ca. 2 mm OG AFKOSTES
TIL FÆRDIGT ARBEJDE.

25/4-72
HENHØRER TIL BYGGE-
TILLADELSE AF: 12/22
O. G. G.
BYGNINGSINSPEKTØR

Indg. d. 7 FEB. 1972
1. E. Sørensen

HENRIK GORMSEN & H. CHR. SØRENSEN, ARKITEKTER M.A.A., DYREHAVEVEJ 6, KLMP. OR. 10566	
SAG: 150/69	2. ETG, RØKKEHUSE PÅ MATR. NR. 10
TEGNET: 12.1.1972.	MÅL: 1:20
TEGNING AF: LÆNGDESNIIT	TEGNING NR. B 14
RETTET:	

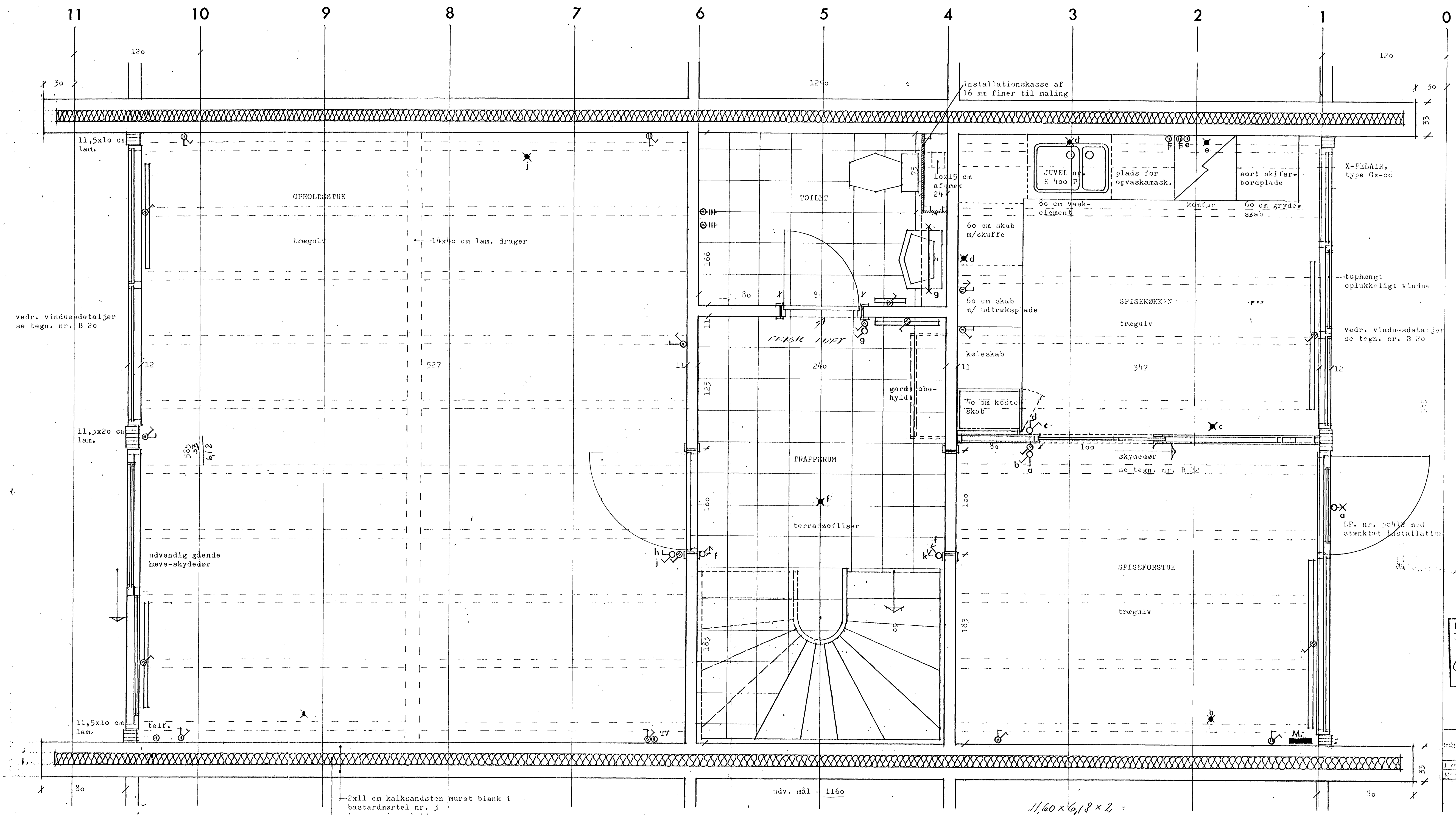


TEKNIKTILVALT

25/4-72 mes
 TILBEHØR TIL BYGGE-
 TILLADELSE AF 1/8-72
O. E. Sørensen
 BYGNINGSINSPEKTØR

Bygningsskive
 Teknisk forvaltning
 indg. d. 7 FEB 1972
 172/103/122 v
 T. E. Sørensen

HELVIK GORMSEN & H. OHR. SØRENSEN, ARKITEKTER M.A.A. DYREHAVEVEJ 6, KLMP, OR. 10566		MÅL: 1:20
SAG: 150/69	2. ETG. RÆKKEHUSE PÅ MATR. NR. 1 • AF SOLRØD BY OG SOGN	TEGNET: 12.1.1972.
TEGNING AF: PLAN AF 1. SAL		TEGNING NR. B 16
RETTET:		



2x11 cm kalksandsten muret blank i
 bastardmørtel nr. 3
 100 mm mineraluld

ALLE STIKKONTAKTER, UNDTAGEN VED
 DØRFALSE, UDFØRES SOM PANELDÅSER.

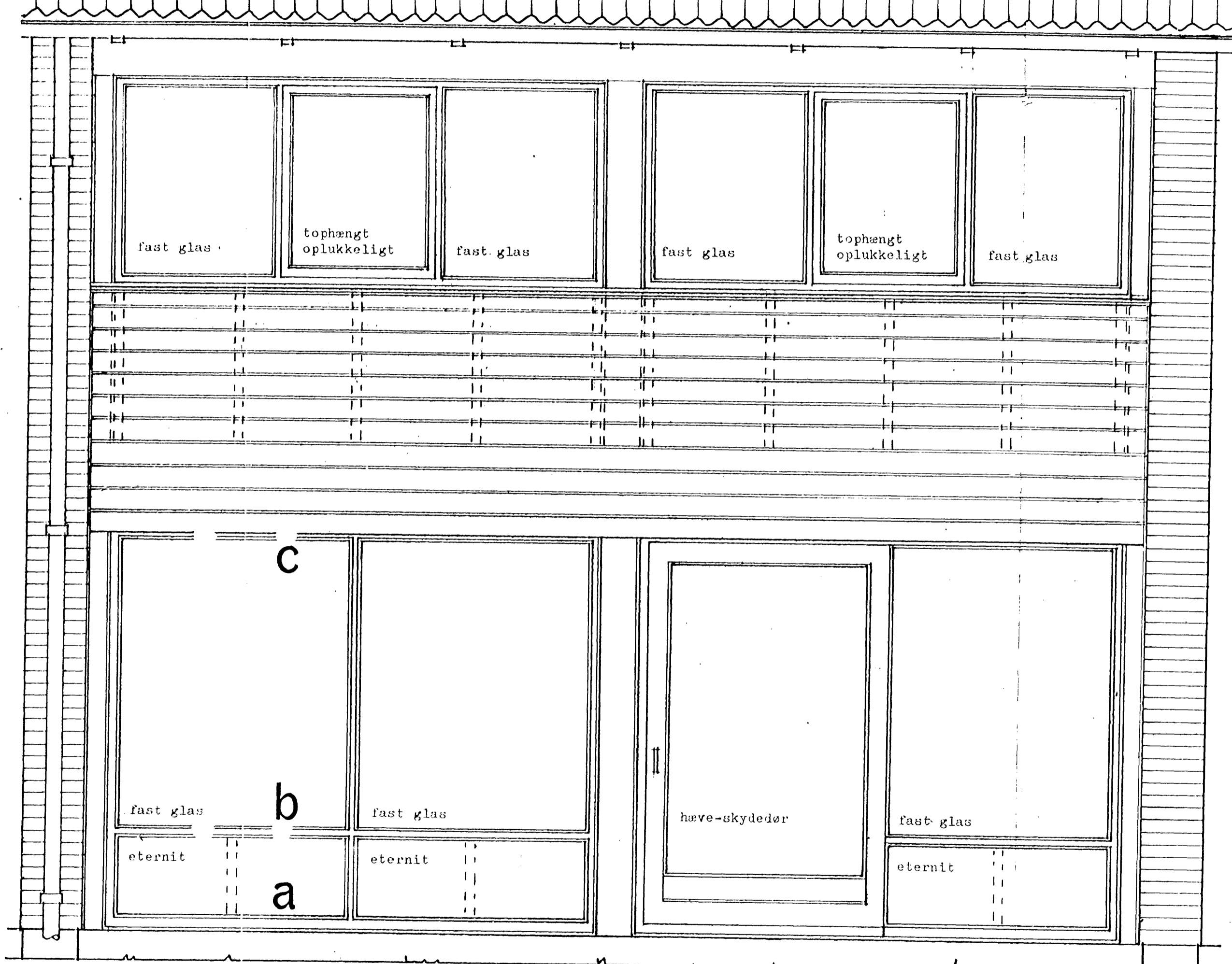
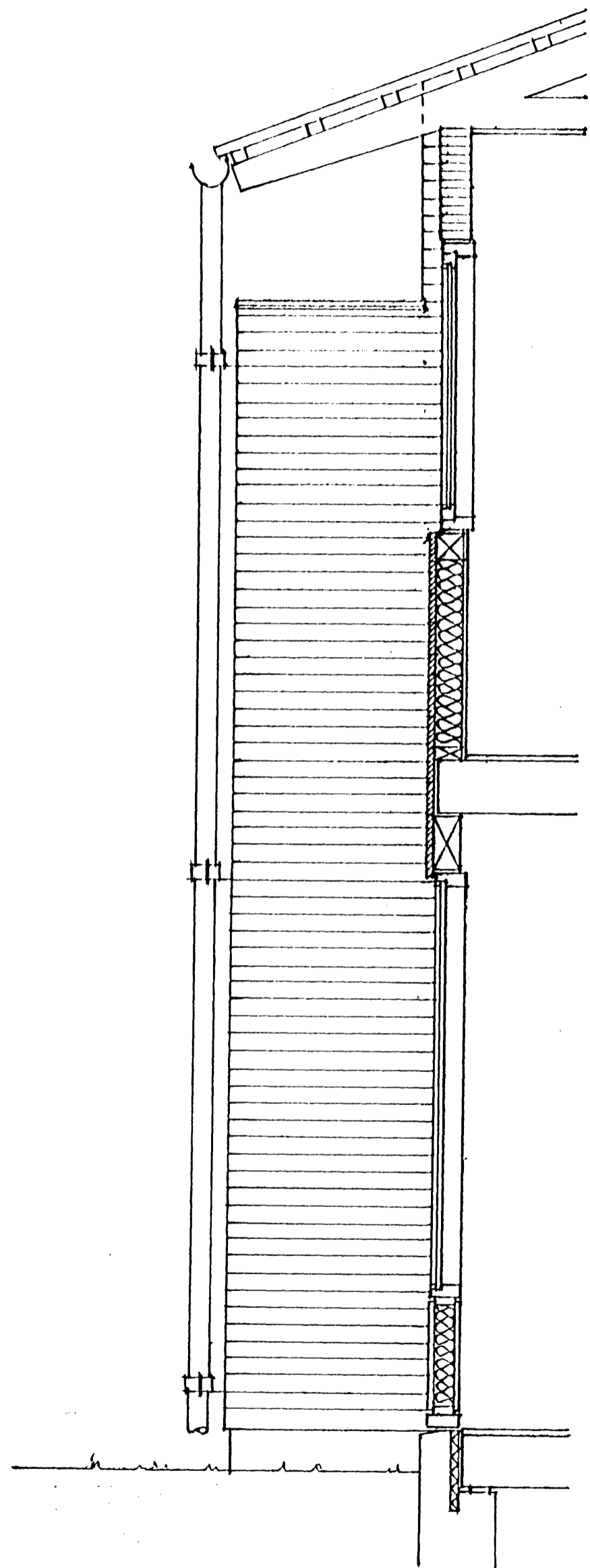
HOVEDSKILLEVÆGGE SAMT VÆGGE VED BAD OG TOILET
 UDFØRES AF 11 cm KALKSANDSTEN OPMURET I BASTARD-
 MØRTEL nr. 2.
 VÆGGENE MURES BLANK PÅ BEGGE SIDER OG MED 2 mm
 ILLBAGELIGGENDE FUGE.

$11,60 \times 6,18 \times 2 =$
 $71,68 \times 2 = 143,36$

25/4-72 ms
 HENHØRER TIL BYGGE-
 TILLADELSE AF: 1/5-72
 O. K. K. K.
 BYGNINGSINSPEKTØR

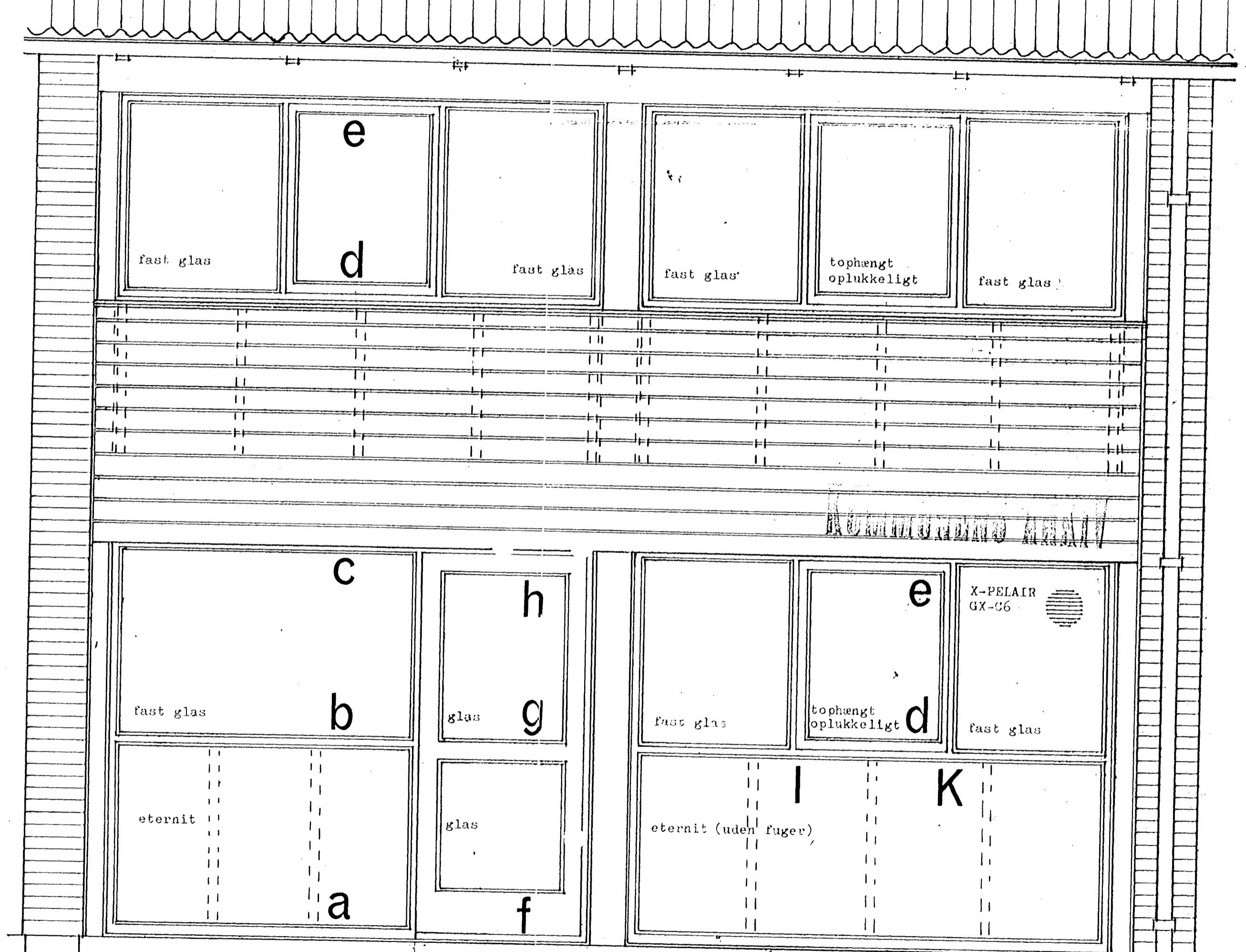
7 FEB. 1972
 1-2 Solrød

HENRIK GORMSEN & M. CHR. SØRENSEN, ARKITEKTER H.A.A. DYREHAVEVEJ 6, KLMP, OR. 10566		MÅL:	1:20
SAG: 150/69	2. ETG. RÆKKEHUSE PÅ MATR. NR. 10	TEGNET:	12.1.1972
TEGNING AF: PLAN AF STUEETAGE		TEGNING NR.	B 15
RETTET:			



A B C D E

HAVEFACADE

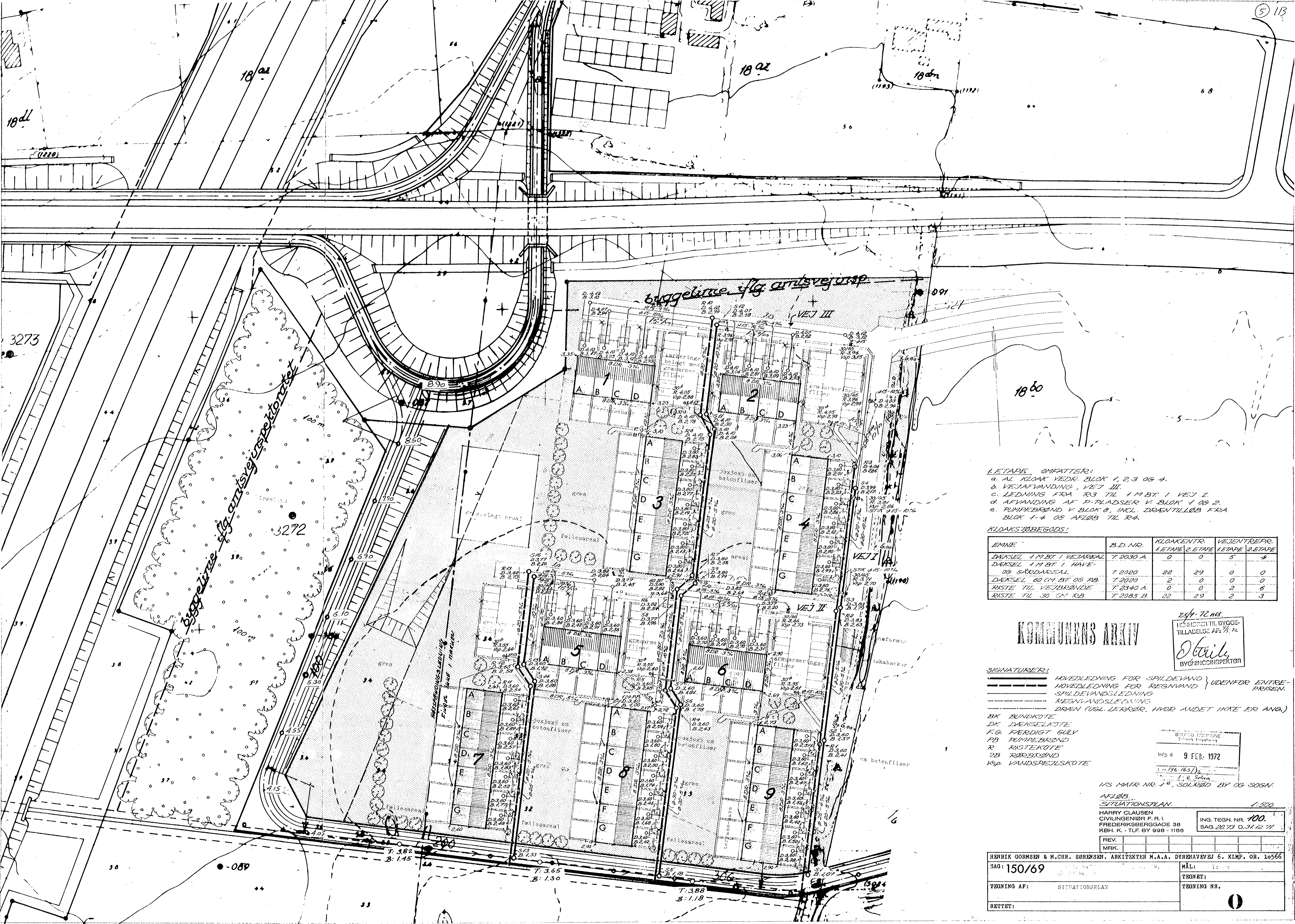


F G H I K

INDGANGSFACADE

25/1-72 ml
TILDELSE AF 1/2-22
Indg. d. 7 FEB. 1972
BYGNINGSINSPEKTØR

HENRIK GORMSEN & M. CHR. SØRENSEN. ARKITEKTER M.A.A. DYREHAVEVEJ 6. KLMP. OR. 10566		
SAG: 150/69	2. ETG. RÆKKEHUSE PÅ MATR. Nr. 1e AF SOLRØD BY OG SOGN	MÅL: 1:20
TEGNING AF:	FACADEUDSNIT	TEGNET: E. L. 1972.
RETTET:		TEGNING NR. B 17



- 1. ETAPPE OMFATTER:**
- a. AL KLOAK VEDR. BLOK 1, 2, 3 OG 4.
 - b. VEJAFVANDING, VEJ III.
 - c. LEDNING FRA R3 TIL 1 M BT I VEJ I.
 - d. AFVANDING AF P-PLADSER V. BLOK 1 OG 2.
 - e. PUMPEBRØND V. BLOK 8, INCL. DRÆNTILLOB FRA BLOK 1-4 OG AFLØB TIL R4.

KLOAKSØBEGODS:

EMNE	B.D. NR.	KLOAKENTR.		VEJENTREPR.	
		1. ETAPPE	2. ETAPPE	1. ETAPPE	2. ETAPPE
DEKSEL 1 M BT I VEJAREAL	T. 2030 A	0	0	5	4
DEKSEL 1 M BT I HAVE OG SÅRDAREAL	T. 2020	22	29	0	0
DEKSEL 60 CM BT OG RB	T. 2020	2	0	0	0
RISTE TIL VEJBRØNDE	T. 2340 A	0	0	2	6
RISTE TIL 30 CM RB	T. 2085 B	22	29	2	3

KOMMUNENS ARKIV

24/12 1968
 TILSØG TIL BYGGE-
 TILLADELSE AF: 18.72
 O. Svendsen
 BYGNINGSINSPEKTØR

- SIGNATURER:**
- HOVEDLEDNING FOR SPILDEVAND } UDEFOR ENTREPRISEN.
 - HOVEDLEDNING FOR REGNVAND }
 - SPILDEVANDSLEDNING }
 - REGNVANDSLEDNING }
 - DRÆN (UGL. LEJREBR., HVOR ANDET IKKE ER ANG.)

- BK BUNDKOTE
- DK DÆKSELKOTE
- FG FERDIGT GULLY
- PB PUMPEBRØND
- R RISTEKOTE
- ZB RØRBRØND
- Ksp. VANDSPEJLSKOTE

1/5 MATR. NR. 17^e, SOLRØD BY OG SOGN.

AFLØBS-
 SITUATIONSPLAN. 1:500
 HARRY CLAUSEN
 CIVILINGENIØR F. R. I.
 FREDERIKSBERGGADE 38
 KØB. K. - TLF. BY 998 - 1186

REV. _____

MRK. _____

HENRIK GORMSEN & H. CHR. SØRENSEN, ARKITEKTER M.A.A., DYREHAVEVEJ 6, KIMP, OR. 10566

SAG: 150/69

TEGNING AF: SITUATIONSPLAN

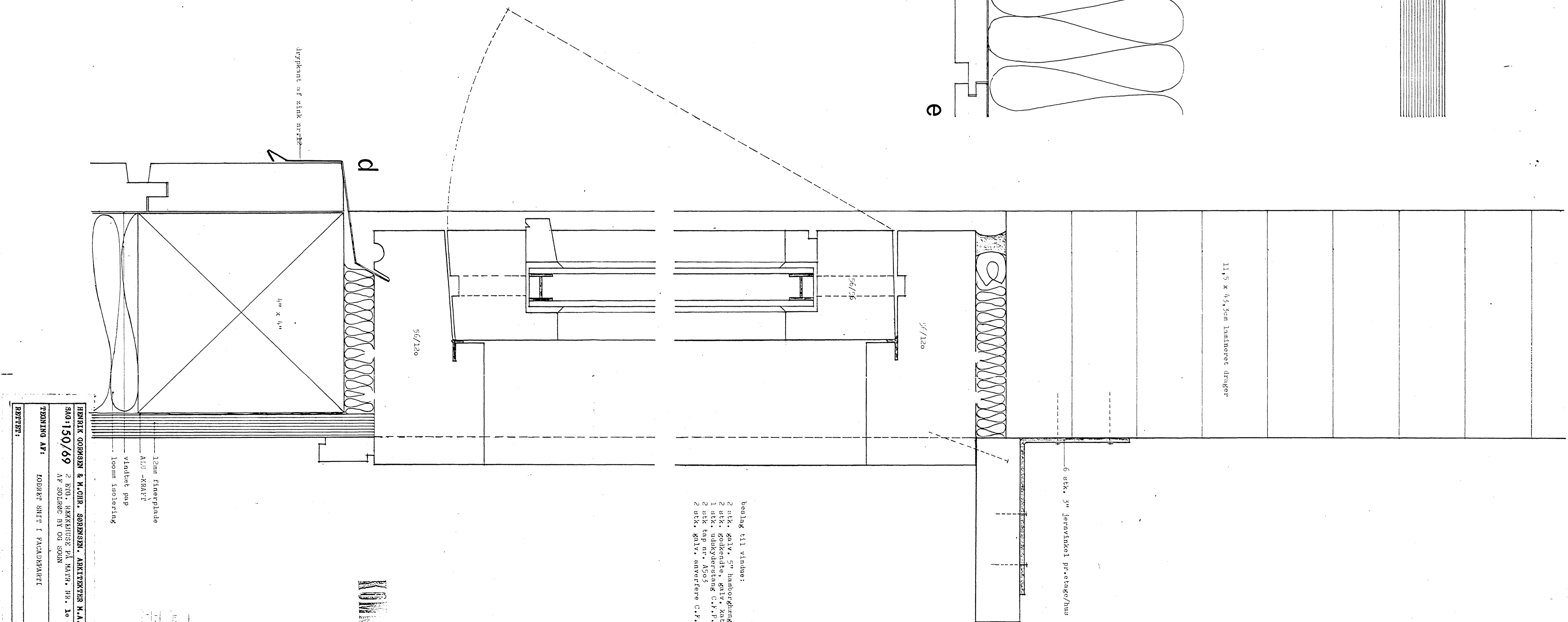
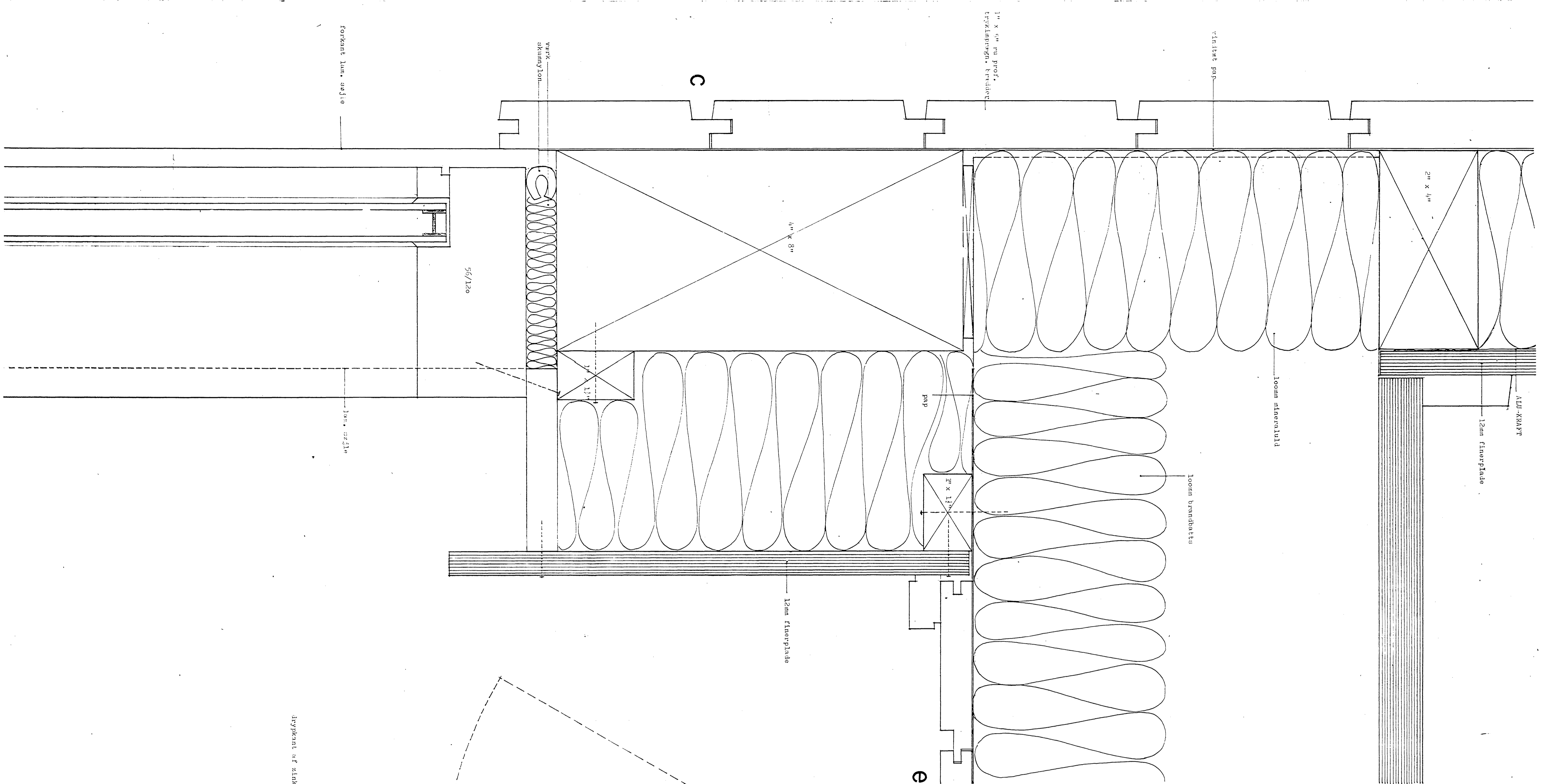
RETTET: _____

MÅL: 1:500

ING. TEGN. NR. 100.
 SAG. 20.13 D. 31.12.11

TEGNET: _____

TEGNING NR. _____



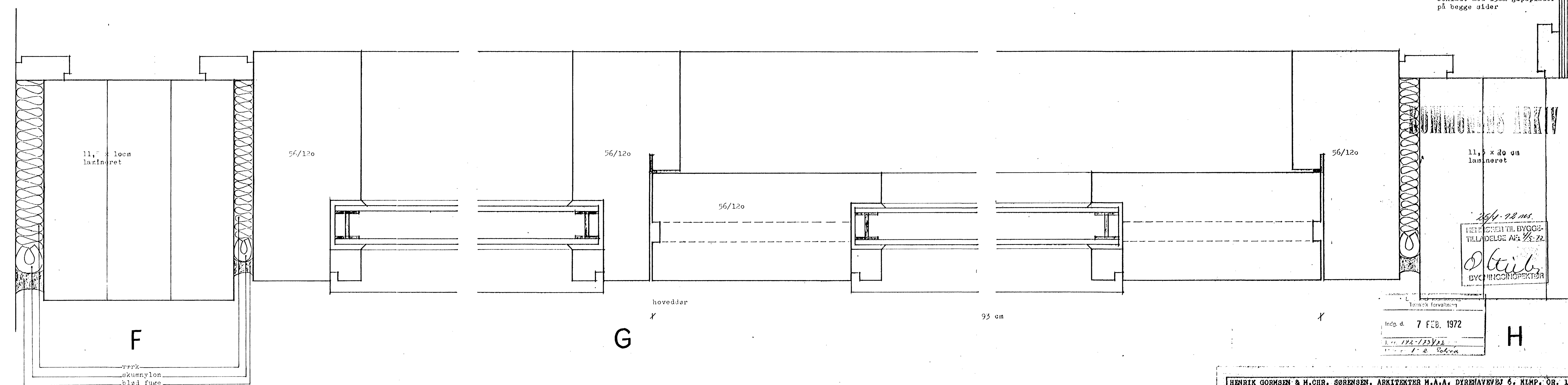
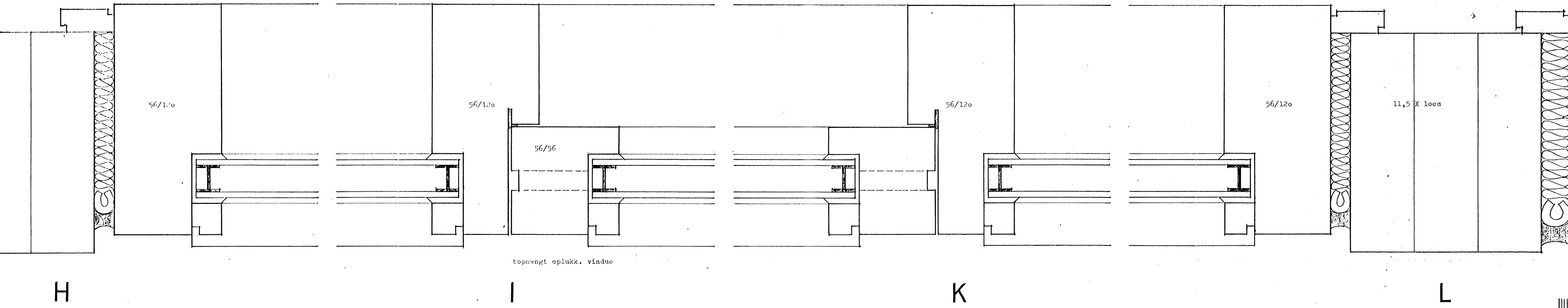
beslag til vindue:
 2 stk. galv, 5" hammerhængler
 2 stk. gulkende, galv, katastrofebeslag i stiftelse
 1 stk. gulkende, galv, nr. 45161/24, 1-1/2" løm samt
 2 stk. fop nr. A203
 2 stk. galv, anbringer C.F.P. nr. A206/24

HENRIK GOMSEN & H. CHR. SORENSEN, ARKITEKTER M.A.A., DRIBYVEJ 6, KLIP. ØR. 10956
 MAJ 150/69 2 BOG. BEKENDT GÅ. NATT. NR. 20
 AF SOLBØG BY OG SOGN
 TEGNING AF: LOBBER SMIT I ENKELTBANE
 REVISION:
 MÅL: 1:1
 TEGNING NR. B 21

18.11.72
 HENRIK GOMSEN
 TILBLADE AF: 2/72
 BYGNINGSERHVERV

12. d 7 FEB 1972
 78-2614
 1-2 384-8

KOMMUNEN

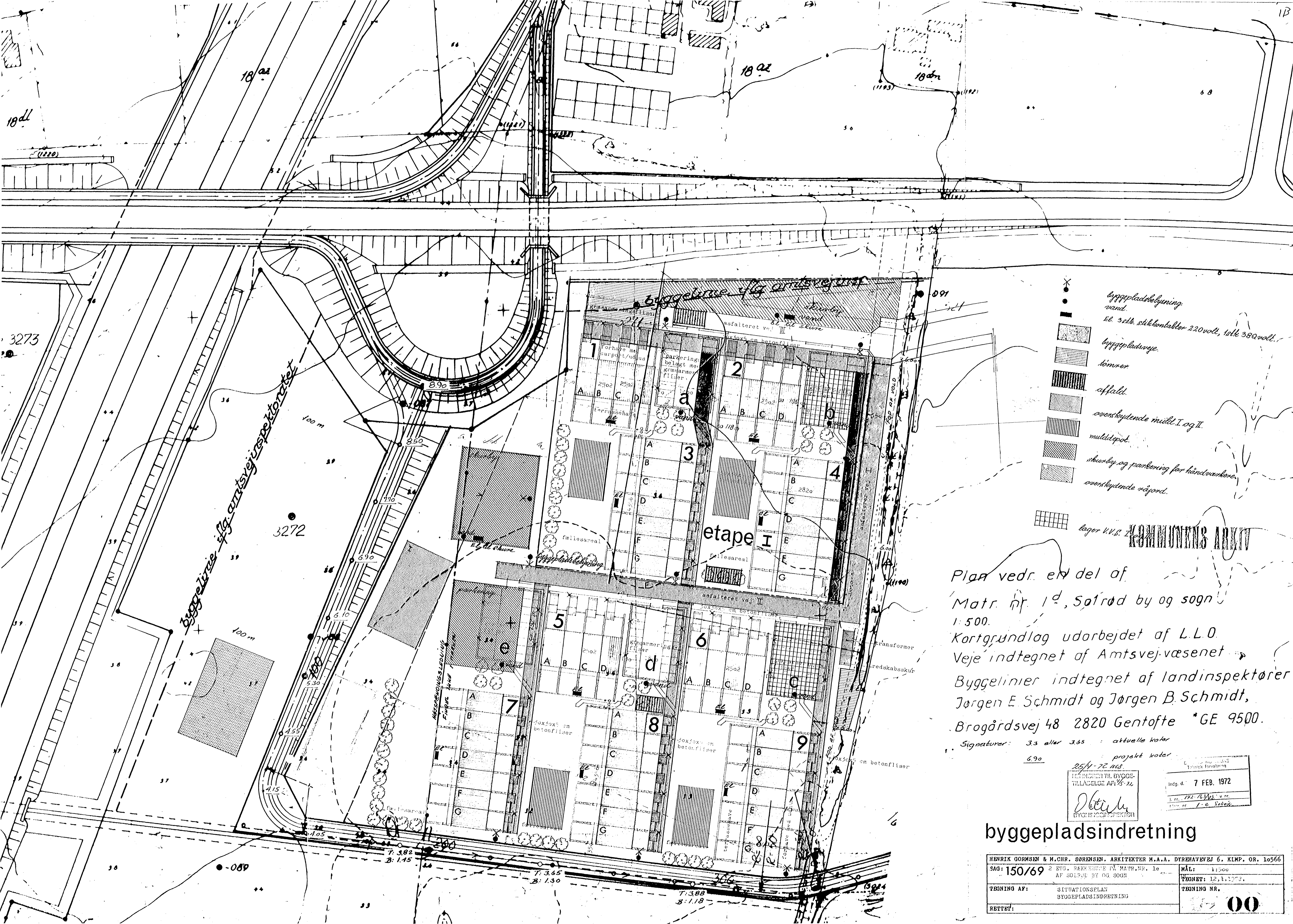


BYGNINGSARKIV

25/4-72 ms.
 HENRIK GORMSEN TIL BYGGETILLADELSE AF 1/2-72.
 O. G. G.
 BYGNINGSINGENIØR

Indg. d. 7 FEB. 1972
 L. 112-13/22
 1-2 204 cm

HENRIK GORMSEN & H. CHR. SØRENSEN, ARKITEKTER H.A.A., DYREHAVEVEJ 6, HLM.P., ØB. 10566		MÅL: H
SAG: 150/69	2 ETG. RÆKKEHUSE PÅ MATR. NR. 10 AF SOLRØD BY OG SOGN	TEGNET: 2.1.1972.
TEGNING AF: VANDRET SNIT I INDGANGSPACADE		TEGNING NR.
RETTE:		B 19



- ✕ byggepladsbelysning vand.
- El. 3nlt. stikkontakter 220 volt, 1stk 380 volt.
- ▨ byggepladsveje.
- ▨ kørveer
- ▨ affald.
- ▨ ovenlydende muld I og II.
- ▨ mulddepot.
- ▨ skurby og parkering for håndvaskere.
- ▨ ovenlydende vejord.
- ▨ lager V.V.S.

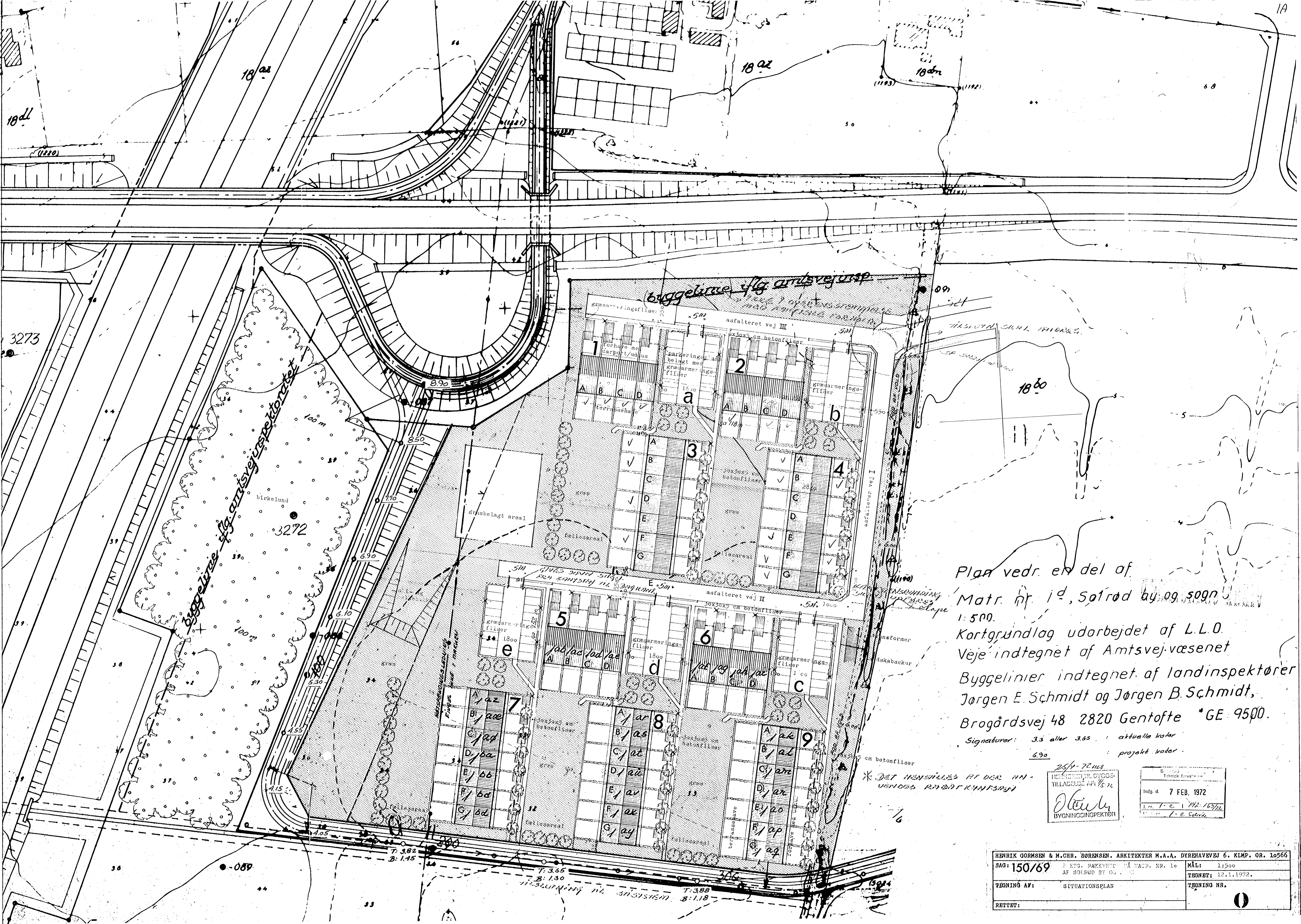
KOMMUNENS ARKIV

Plan vedr. en del af
 Matr. nr. 1 d, Søfød by og sogn
 1:500.
 Kortgrundlag udarbejdet af L.L.O.
 Veje indtegnet af Amtsvejvæsenet
 Byggelinier indtegnet af landinspektører
 Jørgen E. Schmidt og Jørgen B. Schmidt,
 Brogårdsvej 48 2820 Gentofte *GE 9500.
 Signaturer: 3.3 eller 3.65 : aktuelle koter
 6.90 : projekt koter

25/4-72 nr. 12
 HENRIK TIL BYGGE-
 TILLÆGGE AF 15-72
 Indg. d. 7 FEB. 1972
 J. nr. 192-763/72 v. nr.
 1000 nr. 1-0. Søfød

byggepladsindretning

HENRIK GORMSEN & H. CHR. SØRENSEN, ARKITEKTER M.A.A. DYREHAVVEJ 6, KLMP. OR. 10566		MÅL: 1:500	
SAG: 150/69	2. ETG. RÅKØRSHUSE PÅ MATR. NR. 1 d AF SØFØD BY OG SOGN	TEGNET: 12. 1. 1972.	
TEGNING AF:	SITUATIONSPLAN BYGGEPLADSINDRETNING	TEGNING NR.	
RETTET:		00	



Plan vedr. en del af
 Matr. nr. i d. Solrød by og sogn
 1:500.
 Kortgrundlag udarbejdet af L.L.O.
 Veje indtegnet af Amtsvejvæsenet
 Byggelinier indtegnet af landinspektører
 Jørgen E. Schmidt og Jørgen B. Schmidt,
 Brogårdsvej 48 2820 Gentofte *GE 9500.
 Signaturer: 3.3 eller 3.45 : aktuelle koter
 6.90 : projekt koter

* DET HENSIGES AT DER AN-
 VENDES RØDTRIKANTSPÅN

25/1-72 HUS
 HENRIK VIL BYGG-
 WILLACELSE AF: 1/572

Indg. d. 7 FEB. 1972

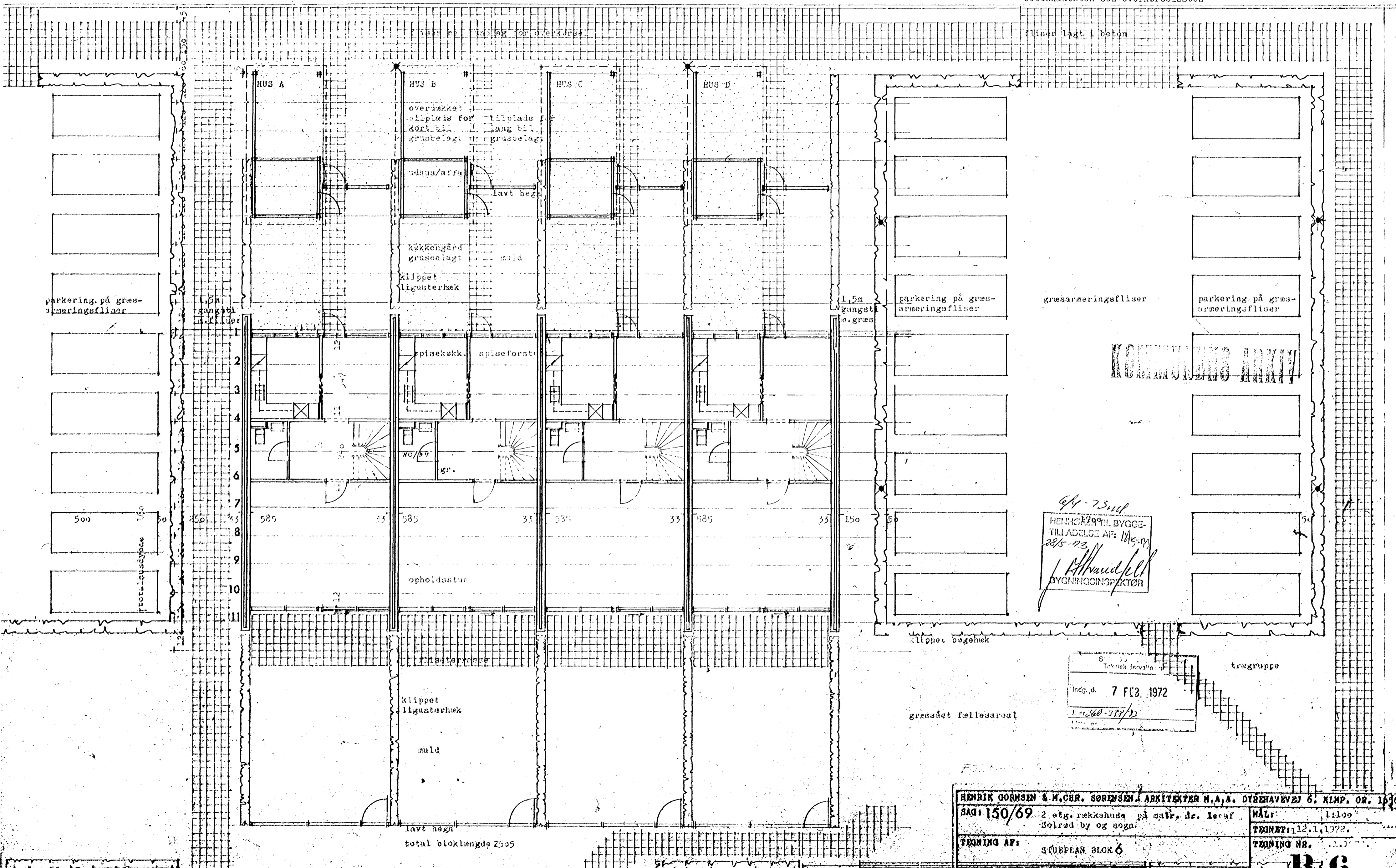
1. etg. 1-e 1/42-167/2
 1-e Solrød

HENRIK GORMSEN & M. CHR. SØRENSEN, ARKITEKTER M.A.A., DYREHAVEVEJ 6. KLMP. OR. 10566	
SAG: 150/69	2. ETG. PÅKØBT PÅ MATP. NR. 1e AF SOLRØD BY OG SOGN
TEGNING AF: SITUATIONSPLAN	MÅL: 1:500 TEGNET: 12.1.1972. TEGNING NR. 1
RETTET:	

asfalteret kørebane

betonkantsten som overkørselssten

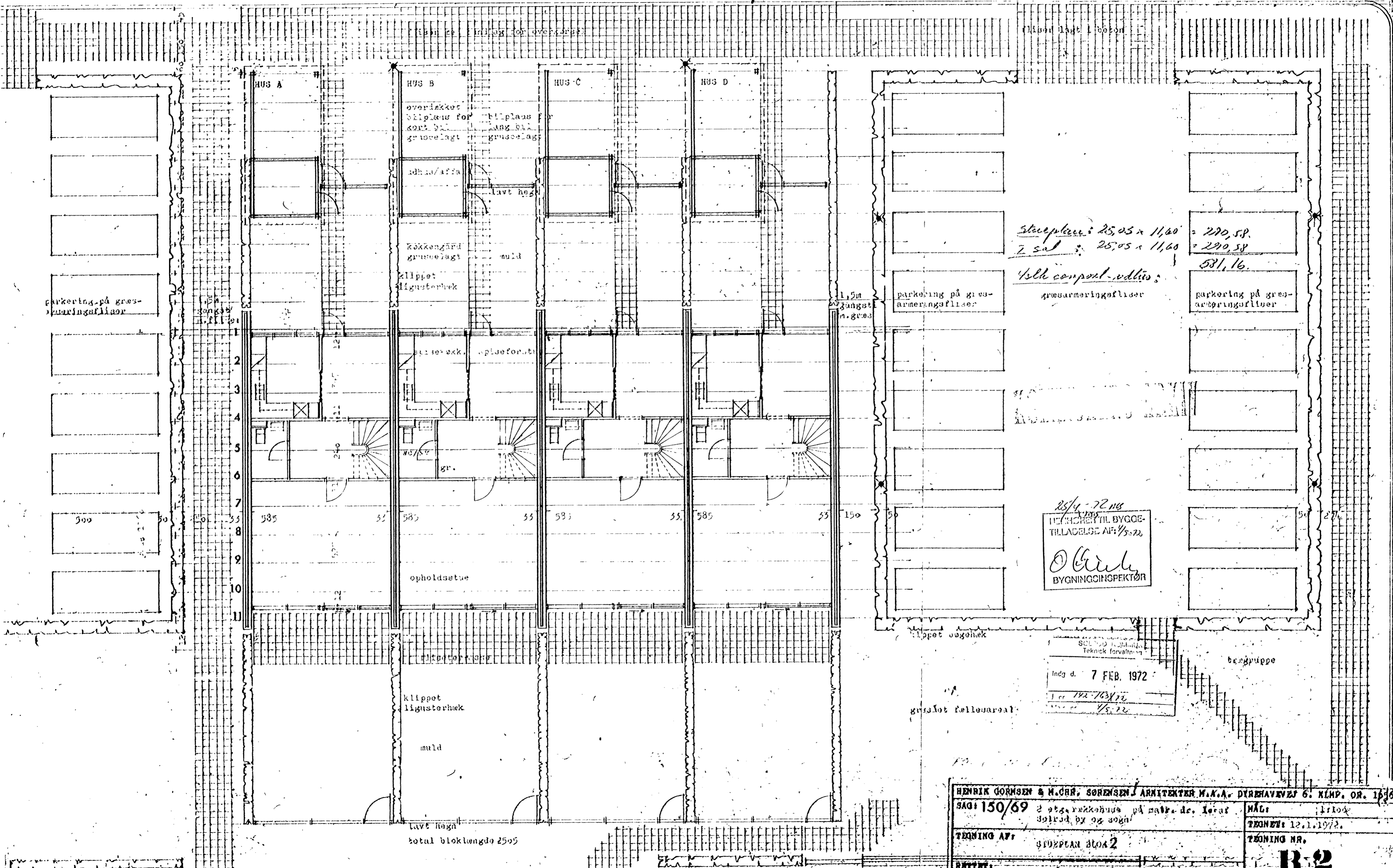
betonkantsten som overkørselssten



asfalteret kørebane

betonkantsten som overkørselssten

betonkantsten som overkørselssten



Stueplads: 25,05 x 11,60 = 290,58
 7 sal: 25,05 x 11,60 = 290,58
 581,16

1/2 sk. cement-udtis:
 græsarmeringsfliser

25/4-72 HSB
 HENRIK GORMSEN & H. OHR, SØRENSEN
 TILLADELSE AF: 1/5-72
 O. G. G.
 BYGNINGSINSPEKTØR

Indg. d. 7 FEB. 1972
 192-763/72
 1/5-72

HENRIK GORMSEN & H. OHR, SØRENSEN, ARKITEKTER M.A.A., DIREKTORVEJ 6, KLIP. OR. 1656	
SAG: 150/69	2 etg. rækkehus på matr. nr. 1004
TEGNING AF: GUDPLAN BLOK 2	TEGNING NR. B-2
RETTET:	TEGNET: 12.1.1972

græsset fællesareal

25/4 - 72 m.m.
HENVEDER TIL BYGGE-
TILLADELSE AF 1/5 72

Oluf
BYGNINGSINSPEKTØR

30 KOMMUNE
Teknisk forvaltning

indst. d. 7 FEB. 1972

17.172-163/72 v. m.
1-4

ERIK GORNSEN & N. CED. SØRENSEN, ARKITEKTER N.A.A. DREHAVNEJ 6. KAMP. OR. 10566

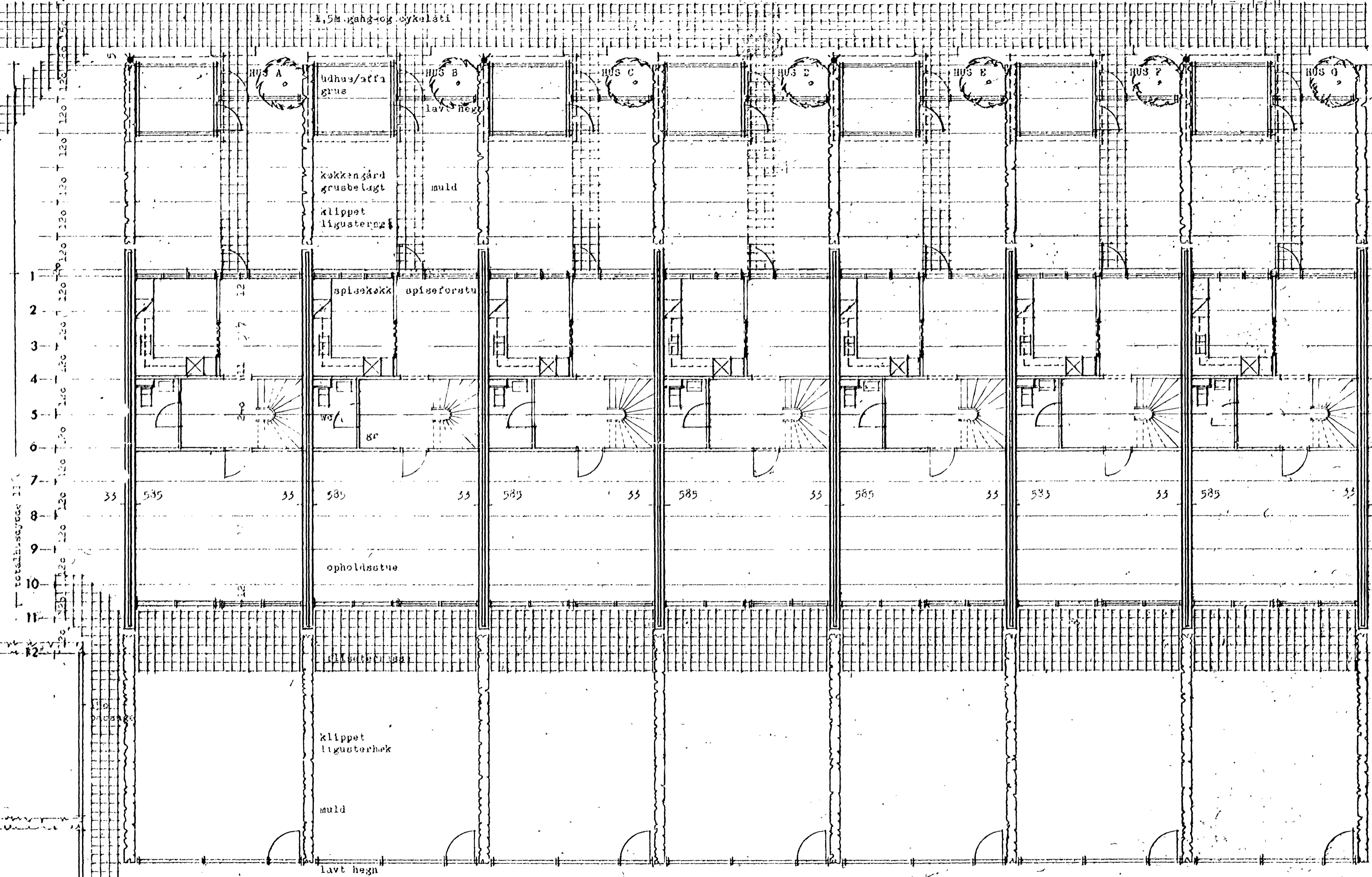
SAG: 150/69

TEKNIK NR. 12.1.72.
BYGNINGS NR. 1100

BYGNINGS NR. 12.1.72.

SKOLEPLAN BLOK 3

BYGGERI



totalhøjde 11,60

total længde 43,59m

græsset fællesareal

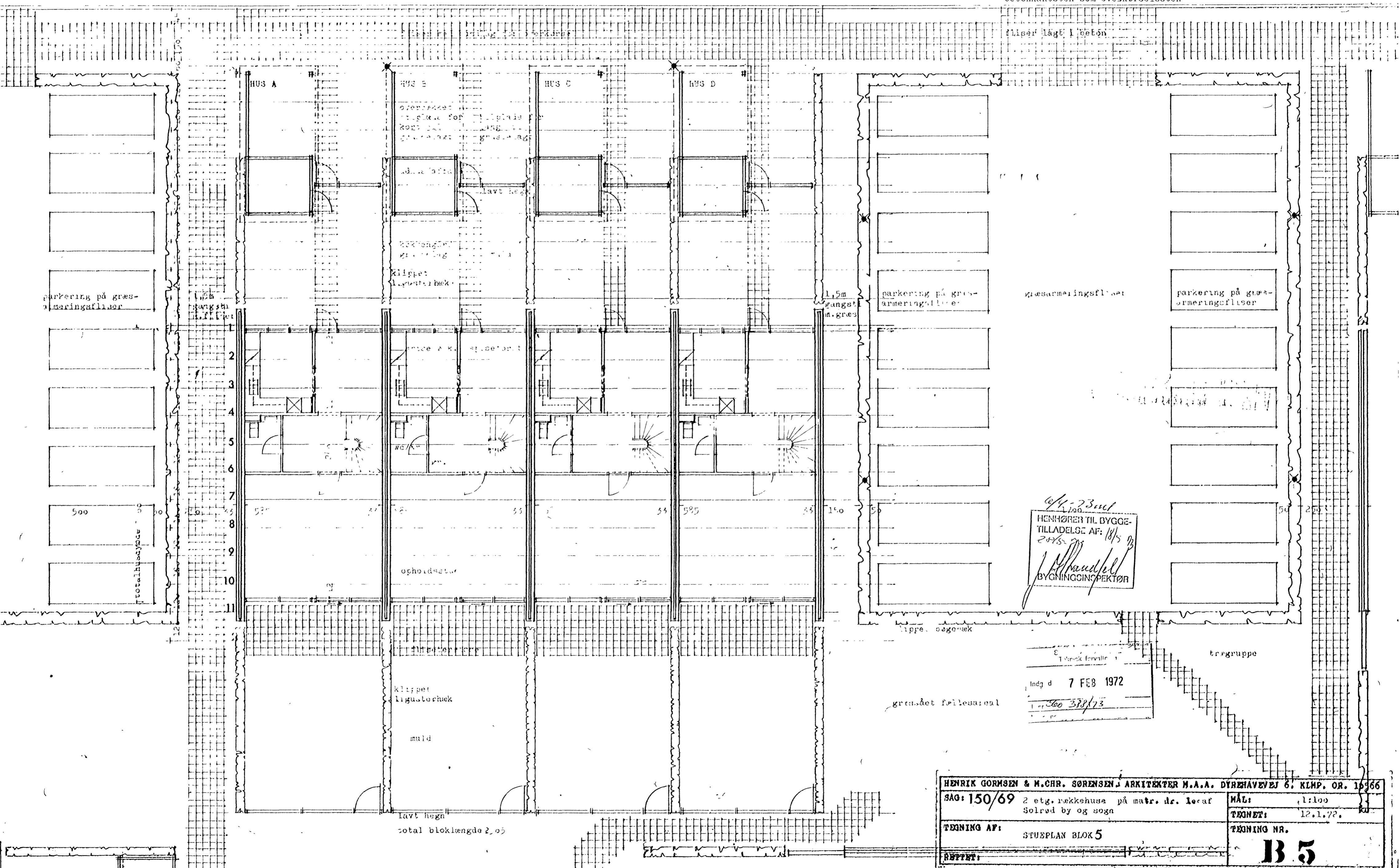
$stueplan: 43,59 \times 11,60 = 505,64$
 $1. sal: 43,59 \times 11,60 = 505,64$
 $total: 1011,28$
 $udløst: 6,5 \times 7 = 45,5$

asfalt og kernebeton

betonkantsten som overkørselssten

betonkantsten som overkørselssten

fliser lagt i beton



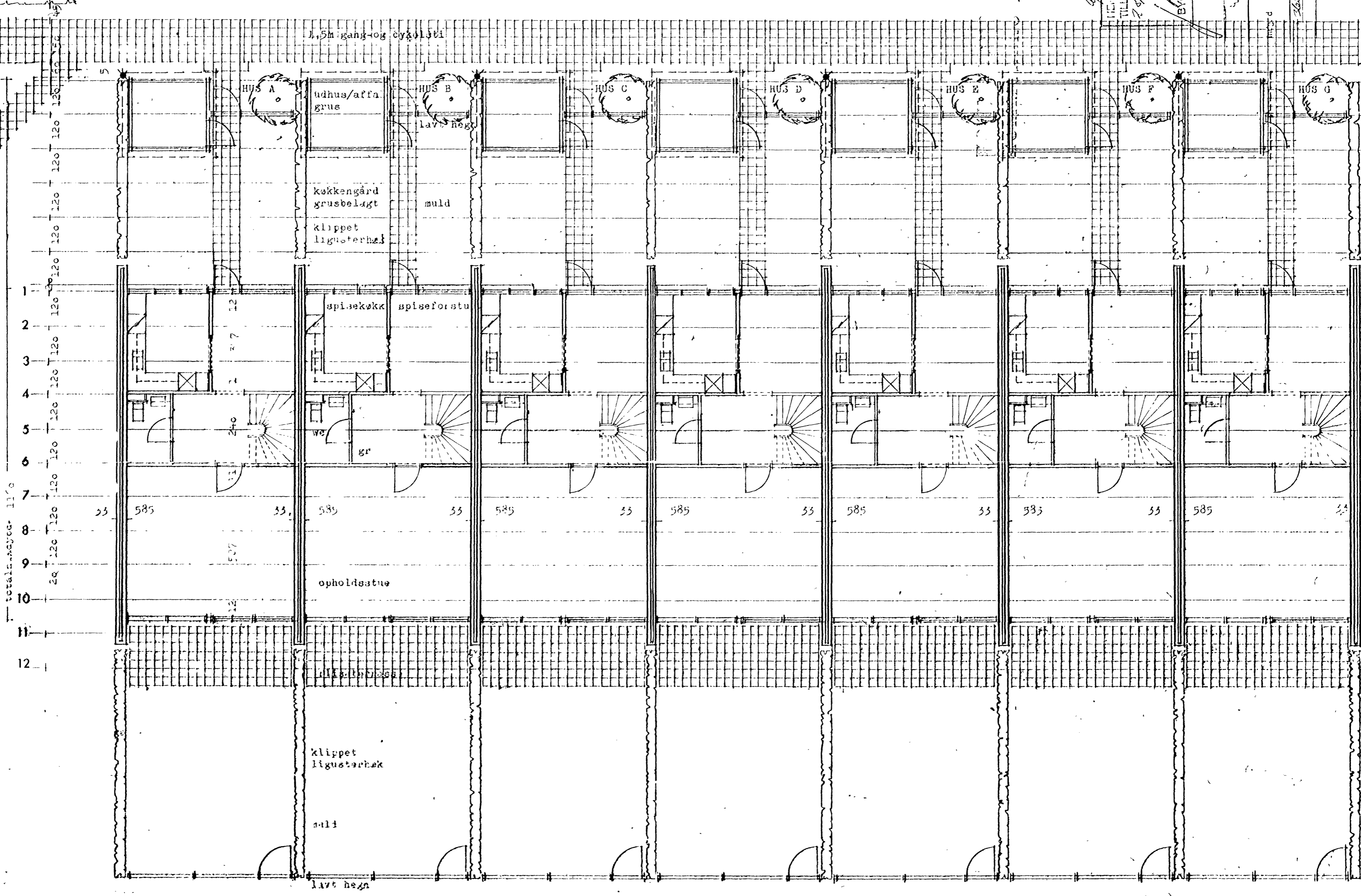
6/4-73 ind
 HENHØRER TIL BYGGE-
 TILLADELSE AF: 18/5 73
 2076-73
 J. J. Brandt
 BYGNINGSINSPEKTØR

Indg d 7 FEB 1972
 nr 560 388/73

HENRIK GORMSEN & M. CHR. SØRENSEN, ARKITEKTER M.A.A. DYREHAVEVEJ 6, KLMP. OR. 10966		MÅL:	1:100
SAG: 150/69	2 etg. rækkehus på matr. nr. 100 af Solrød by og sogn	TÆGNET:	12.1.72.
TÆGNING AF:	STUEPLAN BLOK 5	TÆGNING NR.	B 5
TÆPPE:			

1C

græsset fællesareal



4/1-73 med
 TILBYGGER TIL BYGGE-
 TILLADELSE AF 18/6/73
 28/5-83
 H. Sørensen
 BYGNINGSINSPEKTØR

7 FEB 1972
 160-388/72

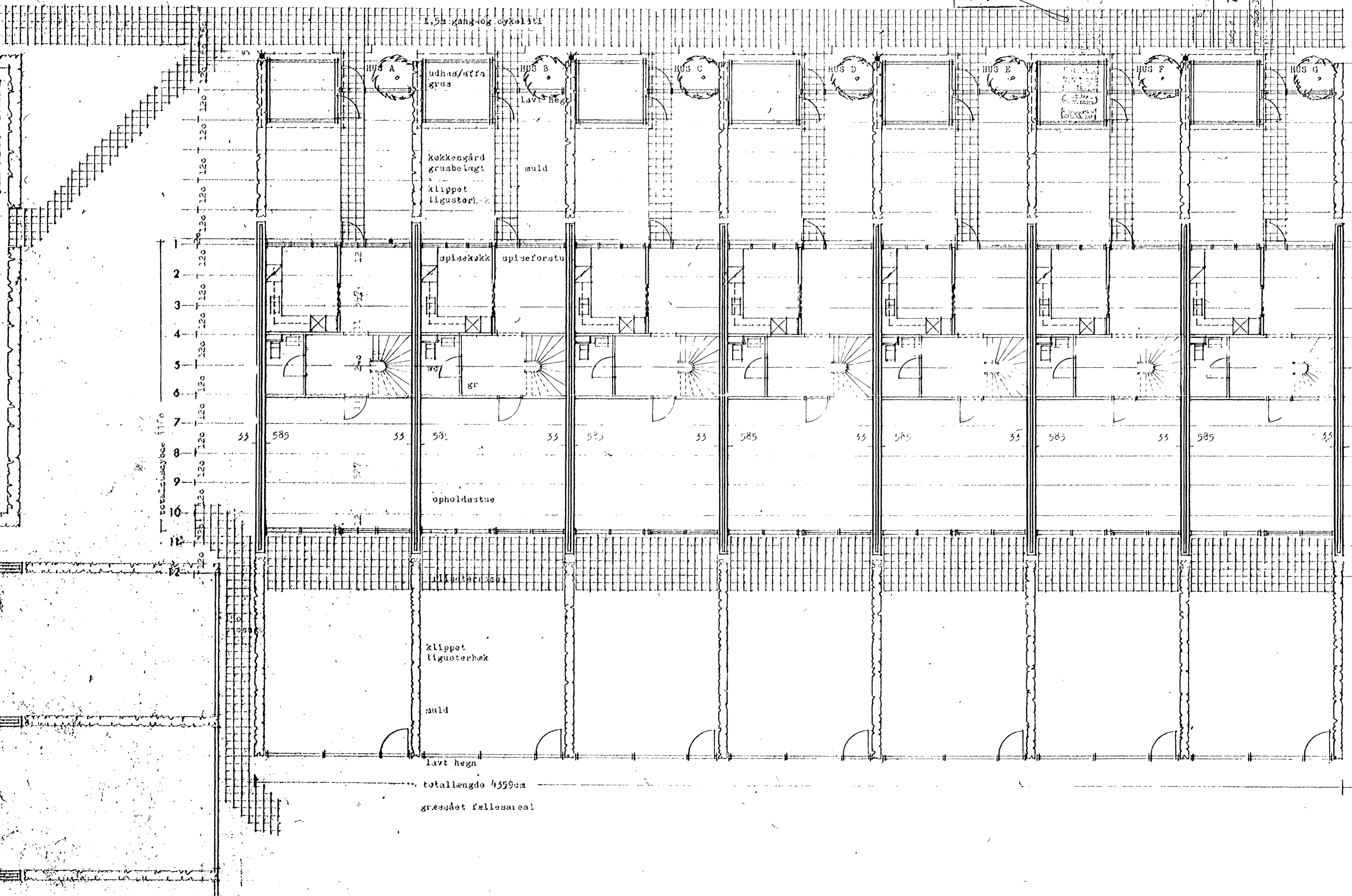
HERNY GØRSEN & M. CEB. SØRENSEN. ARKITEKTER N.A.A. DYREHAVEN 6. KAMP. OR. 10566
 SAG: 150/69
 Tegning af: STUEPLAN BLOK 7
 TEGNING NR. 137
 MÅL: 1:100
 TEGNET: 12.1.72.
 BYGGER: 12.1.72.
 BYGNINGSINSPEKTØR: 12.1.72.

2 2B

gressdet fællesareal

9/1-75ud
HE' HORTIL BYGGE-
TILLADELSE AF. N. 1549
24/5-77
H. Sørensen
BYGGE-INSPEKTOR

7 FEB. 1972
7 FEB. 1972



HENRIK GORMSEN & M. CEB. SØRENSEN. ARKITEKTER N.A.A. DYREHAVNEJ 6. KAMP. OR. 10566

SAG: 150/69

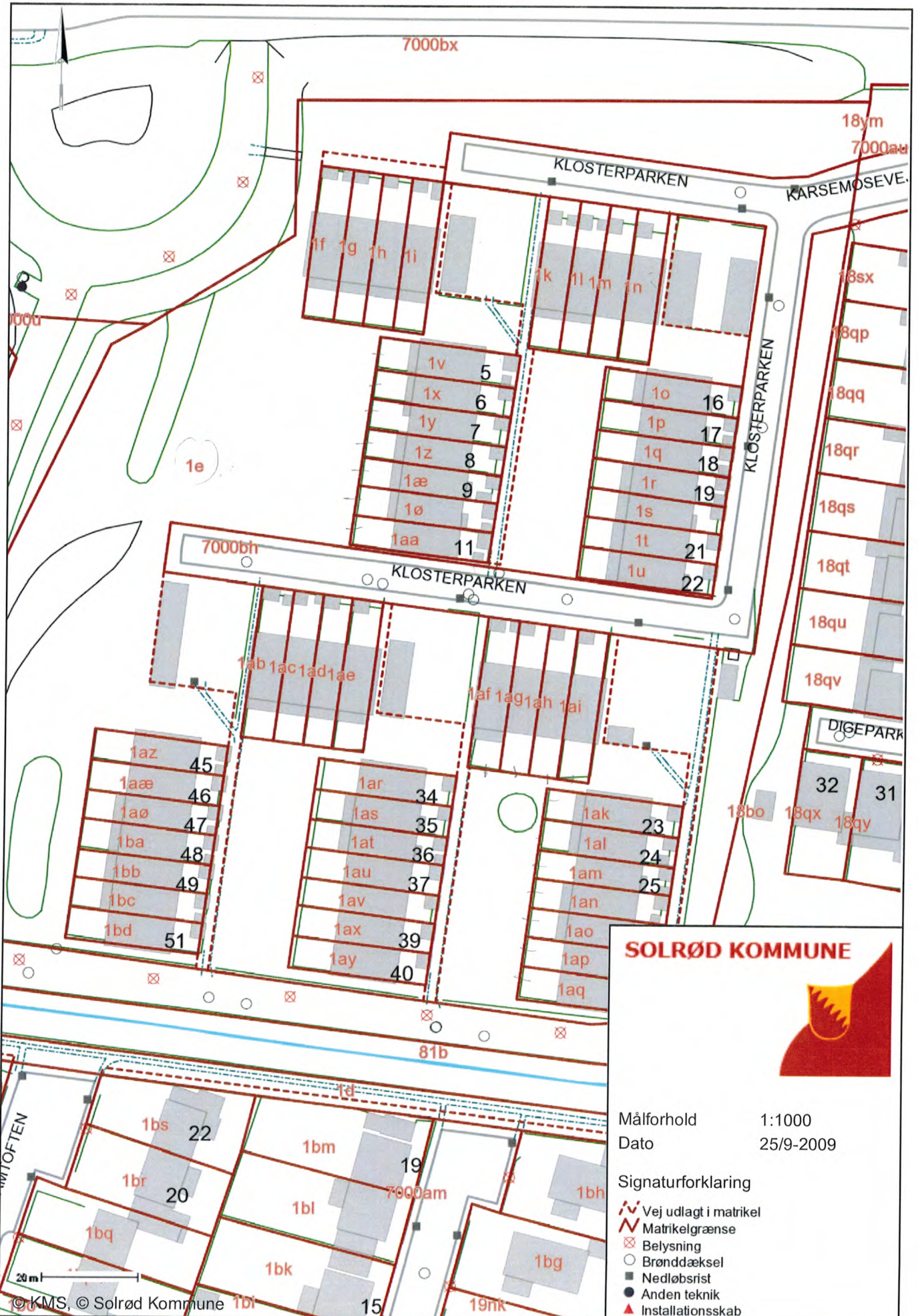
TEGNING NR. 9

RETTET:

MÅL: 1:100

TEGNET: 12.1.72

STUEPLAN BLOK 9



SOLRØD KOMMUNE



Målforhold 1:1000
 Dato 25/9-2009

Signaturforklaring

- Vej udlagt i matrikel
- Matrikelgrænse
- Belysning
- Brøddæksel
- Nedløbsrist
- Anden teknik
- Installationsskab